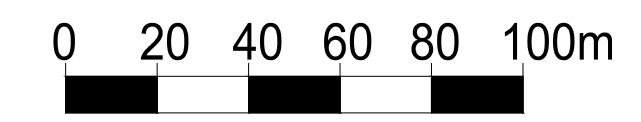


**MIEJSCOWY PLAN ZAGOSPODAROWANIA PRZESTRZENNEGO
DLA TERENÓW POŁOŻONYCH W MIEJSCOWOŚCI STORLUS
I ŻYGLĄD, GMINA PAPOWO BISKUPIE**

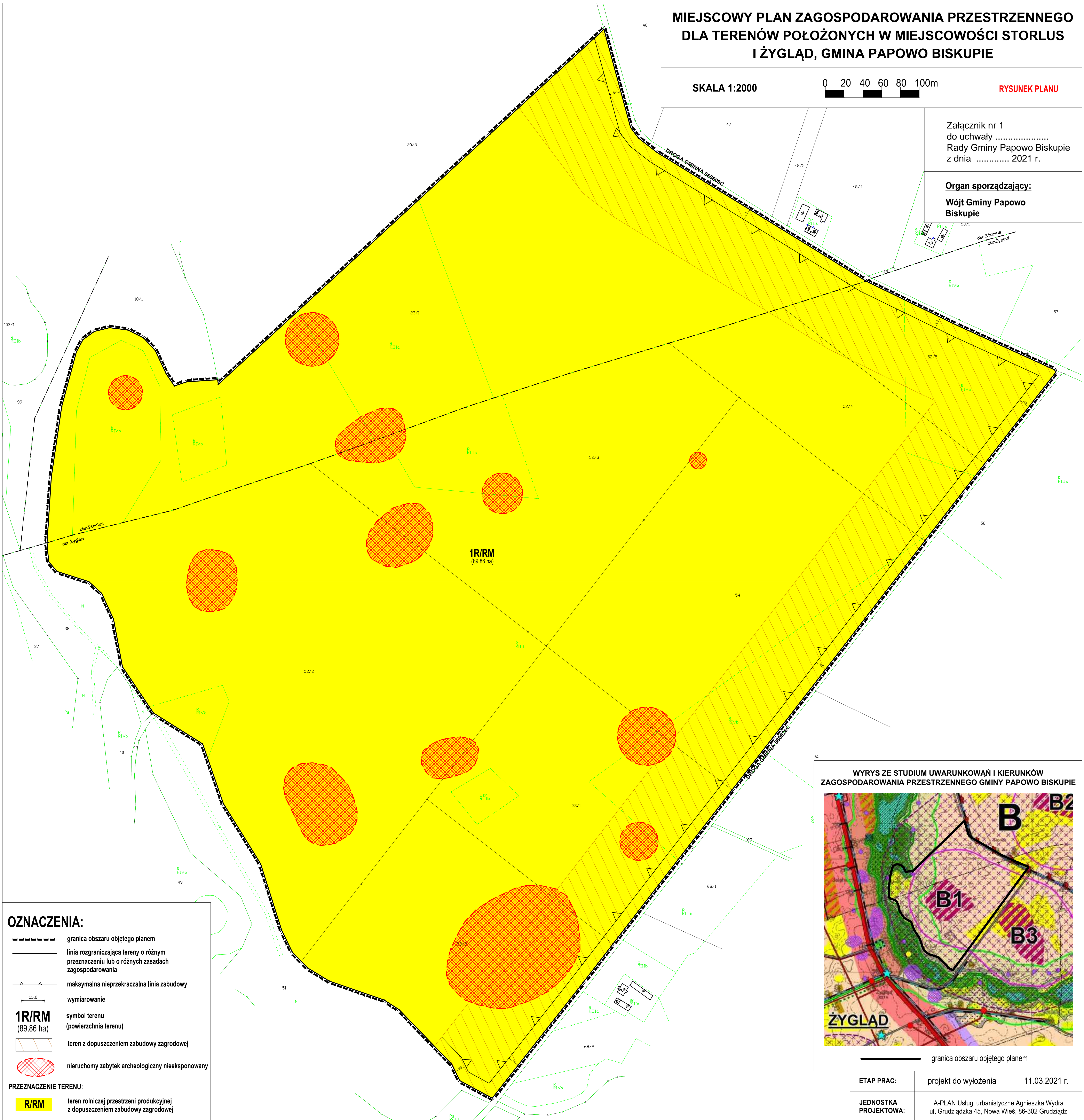
SKALA 1:2000



RYSUNEK PLANU

Załącznik nr 1
do uchwały
Rady Gminy Papowo Biskupie
z dnia 2021 r.

Organ sporządzający:
**Wójt Gminy Papowo
Biskupie**



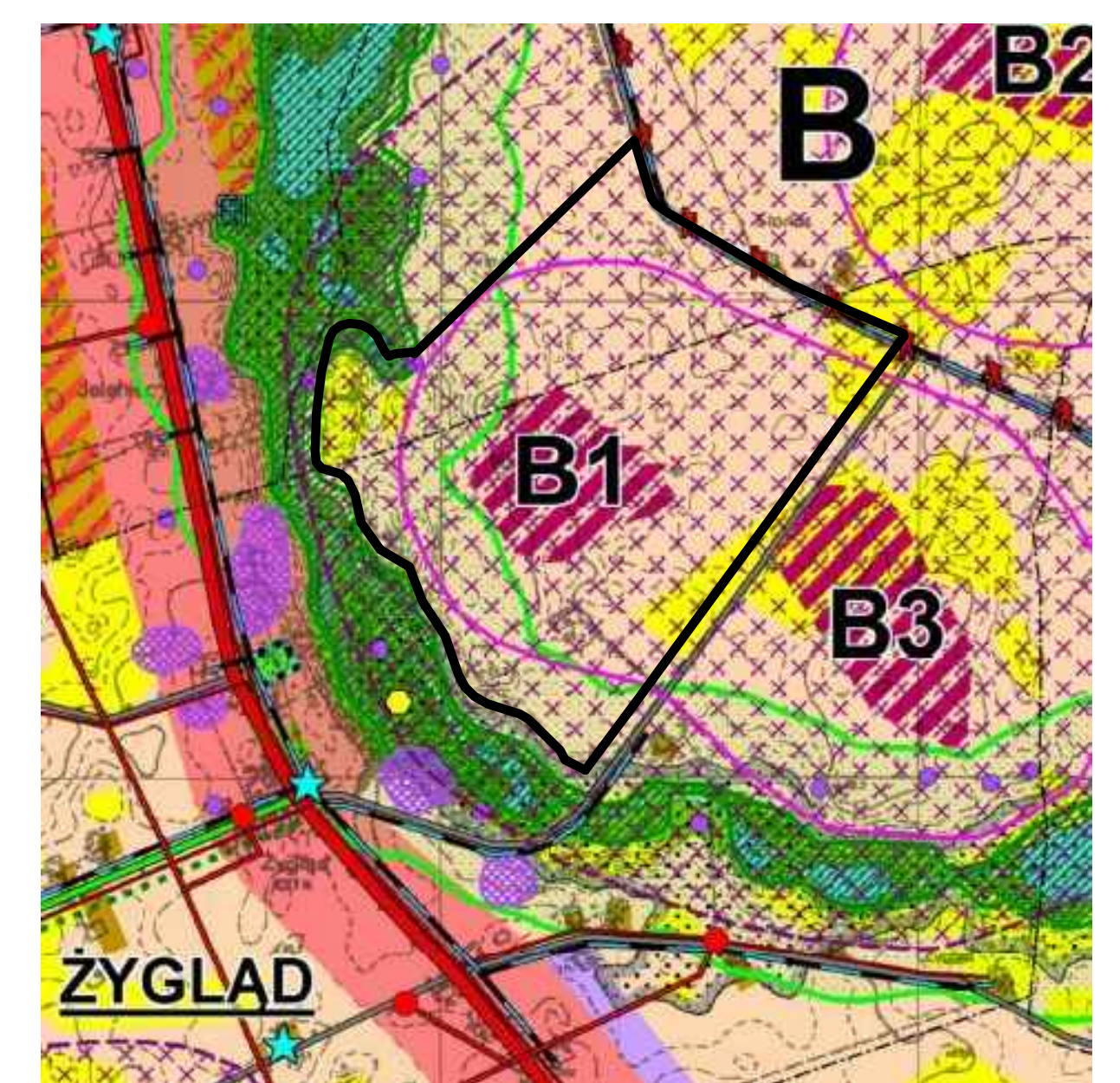
OZNACZENIA:

- granica obszaru objętego planem
- linia rozgraniczająca tereny o różnym przeznaczeniu lub o różnych zasadach zagospodarowania
- maksymalna nieprzekraczalna linia zabudowy
- wymiarowanie
- 1R/RM**
(89,86 ha) symbol terenu (powierzchnia terenu)
- teren z dopuszczeniem zabudowy zagrodowej
- nieruchomy zabytek archeologiczny nieekspozowany

PRZEZNACZENIE TERENU:

- R/RM** teren rolniczej przestrzeni produkcyjnej z dopuszczeniem zabudowy zagrodowej

**WYRYS ZE STUDIUM UWARUNKOWAŃ I KIERUNKÓW
ZAGOSPODAROWANIA PRZESTRZENNEGO GMINY PAPOWO BISKUPIE**



granica obszaru objętego planem

ETAP PRAC: projekt do wyłożenia 11.03.2021 r.

JEDNOSTKA PROJEKTOWA: A-PLAN Usługi urbanistyczne Agnieszka Wydra ul. Grudziądzka 45, Nowa Wieś, 86-302 Grudziądz