

**UCHWAŁA NR XXVI/157/17
RADY GMINY PAPOWO BISKUPIE**

z dnia 11 października 2017 r.

**zmieniająca uchwałę w sprawie przyjęcia Gminnego Programu Rewitalizacji Gminy Papowo Biskupie
na lata 2017-2023**

Na podstawie art. 18 ust. 2 pkt 15 ustawy z dnia 8 marca 1990r o samorządzie gminnym (Dz. U. z 2016 r. poz. 446, 1579, 1948, z 2017 r. poz. 730, 935) oraz art. 14 ust. 1 i art. 23 ust. 1 ustawy z dnia 9 października 2015r. o rewitalizacji (t.j. Dz. U. z 2017 r. poz. 1023, 1529)

**Rada Gminy
uchwala, co następuje:**

§ 1. W uchwale nr XXII/118/17 Rady Gminy Papowo Biskupie z dnia 30 marca 2017r. w sprawie przyjęcia Gminnego Programu Rewitalizacji Gminy Papowo Biskupie na lata 2017-2023 załącznik do uchwały- Gminny Program Rewitalizacji Gminy Papowo Biskupie ma lata 2017-2023 otrzymuje brzmienie określone w załączniku do niniejszej uchwały.

§ 2. Wykonanie uchwały powierza się Wójtowi Gminy Papowo Biskupie.

§ 3. Uchwała wchodzi w życie z dniem podjęcia.



Załącznik do uchwały Nr XXVI/157/17
Rady Gminy Papowo Biskupie
z dnia 11 października 2017 r.

Załącznik Nr 1

GMINNY PROGRAM REWITALIZACJI GMINY PAPOWO BISKUPIE NA LATA 2017-2023

W opracowaniu uczestniczyli eksperci zewnętrzni z firmy:	Wykonawca:
Pomorska Grupa Konsultingowa PGK SA ul. Unii Lubelskiej 4c 85-059 Bydgoszcz	Gmina Papowo Biskupie 86-221 Papowo Biskupie Papowo Biskupie 128

Papowo Biskupie

Marzec 2017 r. (korekta wrzesień 2017)



Spis treści

DEFINICJE	5
WSTĘP.....	8
I. POWIĄZANIA Z DOKUMENTAMI STRATEGICZNYMI I PLANISTYCZNYMI.....	12
1. Powiązania Gminnego Programu Rewitalizacji z dokumentami krajowymi.....	12
2. Powiązania Gminnego Programu Rewitalizacji z dokumentami regionalnymi	12
3. Powiązania Gminnego Programu Rewitalizacji z dokumentami lokalnymi.....	12
II. UPROSZCZONA DIAGNOZA GMINY PAPOWO BISKUPIE	18
1. Położenie geograficzne i podział administracyjny.....	18
2. Sfera społeczna.....	20
3. Sfera gospodarcza	23
4. Sfera techniczno-środowiskowa.....	24
5. Sfera funkcjonalno-przestrzenna.....	24
6. Wnioski z uproszczonej diagnozy.....	25
III. WYZNACZENIE OBSZARU ZDEGRADOWANEGO	25
1. Wyznaczenie diagnozowanych jednostek.....	25
2. Analiza wskaźnikowa.....	29
2.1. Analiza wskaźnikowa pod kątem występowania problemów społecznych.....	30
2.2. Analiza miejscowości, w których zdiagnozowano problemy społeczne, pod kątem występowania przestrzeni zdegradowanych lub niekorzystnych zjawisk w innych sferach.....	38
3. Wyznaczenie obszaru zdegradowanego – podsumowanie.	40
IV. WYZNACZENIE OBSZARU REWITALIZACJI.....	43
V. SZCZEGÓŁOWA DIAGNOZA OBSZARU REWITALIZACJI.....	46
1. Obszar rewitalizacji.....	46
Powierzchnia, ludność.....	46
2. Sfera społeczna.....	47
Wskaźniki demograficzne	47
Wskaźniki rynku pracy	49
Skala pomocy społecznej	51
Poziom edukacji	52
3. Sfera gospodarcza	55
4. Sfera środowiskowa	56
5. Sfera przestrzenno-funkcjonalna i techniczna	57
6. Dokumentacja fotograficzna	61



Dokumentacja fotograficzna wsi Storlus	61
Dokumentacja fotograficzna wsi Niemczyk	64
Dokumentacja fotograficzna wsi Zegartowice.....	66
7. Podsumowanie diagnozy obszaru rewitalizacji	68
VI. WIZJA STANU OBSZARU REWITALIZACJI PO REWITALIZACJI	71
VII. CELE I KIERUNKI DZIAŁAŃ REWITALIZACYJNYCH	77
Cel główny GPR Gminy Papowo Biskupie.	79
Kierunki działań rewitalizacyjnych wpisujących się w realizację celu nr 1.	79
Kierunki działań rewitalizacyjnych wpisujących się w realizację celu nr 2.	79
Kwantyfikacja celów rewitalizacji	82
VIII. LISTA PROJEKTÓW REWITALIZACYJNYCH	84
IX. MECHANIZMY ZAPEWNIENIA KOMPLEMENTARNOŚCI DZIAŁAŃ REWITALIZACYJNYCH.....	101
1. Komplementarność przestrzenna między projektami/przedsięwzięciami realizowanymi na obszarze rewitalizacji oraz poza nim, ale oddziałujących na obszar rewitalizacji.....	101
2. Komplementarność problemowa pomiędzy projektami/przedsięwzięciami i lokalnymi programami/strategiami na obszarze rewitalizacji	102
3. Komplementarność instytucjonalno-proceduralna w zakresie instytucji, procedur funduszy na obszarze rewitalizacji.....	103
4. Komplementarność finansowa	103
5. Komplementarność międzyokresowa	103
X. MECHANIZM WŁĄCZENIA INTERESARIUSZY W PROCES REWITALIZACJI ...	105
XI. SZACUNKOWE RAMY FINANSOWE W ODNIESIENIU DO GŁÓWNYCH I UZUPEŁNIAJĄCYCH PROJEKTÓW/PRZEDSIĘWZIĘĆ REWITALIZACYJNYCH	108
XII. SYSTEM ZARZĄDZANIA REALIZACJĄ GPR	113
XIII. SYSTEM MONITORINGU I OCENY SKUTECZNOŚCI DZIAŁAŃ ORAZ MODYFIKACJI PROGRAMU	115
XIV. WYKAZ NIEZBĘDNYCH ZMIAN I OPINII	119
Ocena oddziaływania na środowisko Gminnego Programu Rewitalizacji	119
Gminny Program Rewitalizacji a ochrona zabytków.....	120
Gminny Program Rewitalizacji a ochrona przyrody.....	121
Gminny Program Rewitalizacji a obszary szczególnie zagrożone powodzią oraz obszary osuwania się mas ziemnych	121
Wykaz zmian w uchwałach.....	121
Wykaz niezbędnych opinii	122
Załączniki:.....	125



Załącznik nr 1 – Wzór ankiety	125
Załącznik nr 2 – Wzór formularza konsultacji obszaru zdegradowanego i obszaru rewitalizacji ...	129
Załącznik nr 3 – Wzór fiszki projektowej	132
Załącznik nr 4 – Wyniki badań ankietowych i konsultacji społecznych dotyczących obszaru zdegradowanego i obszaru rewitalizacji	135

Spis Tabel:

Tabela 1. Liczba mieszkańców gminy Papowo Biskupie

Tabela 2. Struktura bezrobocia w gminie Papowo Biskupie

Tabela 3. Wskaźniki ubóstwa

Tabela 4. Wyniki testów sześcioklasisty oraz wyniki egzaminów gimnazjalnych

Tabela 5. Poziom czytelnictwa w gminie Papowo Biskupie

Tabela 6. Działalność gospodarcza na tle województwa kujawsko-pomorskiego

Tabela 7. Skanalizowanie gminy Papowo biskupie na tle województwa kuj-pom.

Tabela 8: Podział gminy Papowo Biskupie na jednostki administracyjne

Tabela 9. Udział ludności w wieku poprodukcyjnym w ludności ogółem

Tabela 10. Wskaźniki dotyczące rynku pracy w poszczególnych miejscowościach gminy Papowo Biskupie

Tabela 11. Wskaźnik udziału osób w gospodarstwach domowych korzystających ze środowiskowej pomocy społecznej w ludności ogółem w poszczególnych miejscowościach gminy Papowo Biskupie

Tabela 12. Wyniki testów sześcioklasisty za lata 2012-2015 wg miejscowości należących do rejonu obsługi szkół podstawowych

Tabela 13. Rozkład problemów sfery społecznej w miejscowościach gminy Papowo Biskupie

Tabela 14. Ocena klimatu działalności gospodarczej

Tabela 15. Podsumowanie wyznaczenia obszaru zdegradowanego

Tabela 16. Podsumowanie wyznaczenia obszaru rewitalizacji

Tabela 17. Podsumowanie analizy wskaźnikowej obszaru rewitalizacji

Tabela 18 – Wskaźniki celów rewitalizacji

Tabela 19 – Lista główna projektów rewitalizacyjnych

Tabela 20 – Uzupełniające przedsięwzięcia rewitalizacyjne

Tabela 21 – Wybrane projekty komplementarne międzyokresowo

Tabela 22 – Indykatywne ramy finansowe głównych projektów rewitalizacyjnych

Wykresy:

Wykres 1 – Wskaźniki demograficzne- Storlus

Wykres 2 – Wskaźniki demograficzne - Niemczyk

Wykres 3 – Wskaźniki demograficzne - Zegartowice



- Wykres 4 – Wskaźniki rynku pracy- Storlus
- Wykres 5 – Wskaźniki rynku pracy - Niemczyk
- Wykres 6 – Wskaźniki rynku pracy - Zegartowice
- Wykres 7 – Skala pomocy społecznej- Storlus
- Wykres 8 – Skala pomocy społecznej- Niemczyk
- Wykres 9 – Skala pomocy społecznej - Zegartowice
- Wykres 10 – Wskaźnik edukacji- Storlus
- Wykres 11 – Wskaźnik edukacji- Niemczyk
- Wykres 12 – Wskaźnik edukacji- Zegartowice

Załączniki:

- Załącznik nr 1 – Wzór ankiety
- Załącznik nr 2 – Wzór formularza konsultacji obszaru zdegradowanego i obszaru rewitalizacji
- Załącznik nr 3 – Wzór fiszki projektowej
- Załącznik nr 4 – Wyniki badań ankietowych i konsultacji społecznych dotyczących obszaru zdegradowanego i obszaru rewitalizacji.

Wykaz map:

- Mapa 1. Położenie gminy Papowo Biskupie na tle powiatu Chełmińskiego
- Mapa 2. Podział administracyjny gminy Papowo Biskupie
- Mapa 3. Obszar zdegradowany w gminie Papowo Biskupie – mapa poglądowa
- Mapa 4. Obszar rewitalizacji w gminie Papowo Biskupie – mapa poglądowa
- Mapa 5 - Obszar zdegradowany w gminie Papowo Biskupie – mapa ewidencyjna w skali 1:5000
- Mapa 6 - Obszar rewitalizacji w gminie Papowo Biskupie – mapa ewidencyjna w skali 1:5000
- Mapa 7- Mapa rewitalizacji gminy

DEFINICJE

(na podstawie ustawy o rewitalizacji oraz „Zasad programowania przedsięwzięć rewitalizacyjnych ... - zał. nr 10 do SZOOP RPO WK-P 2014-2020)

- 1) **Interesariusze rewitalizacji** – to w szczególności: mieszkańcy obszaru rewitalizacji; właściciele, użytkownicy wieczyści nieruchomości i podmioty zarządzające nieruchomościami znajdującymi się na tym obszarze; podmioty prowadzące lub zamierzające prowadzić na obszarze gminy działalność gospodarczą, społeczną, jednostki samorządu terytorialnego, organy władzy publicznej.
- 2) **Rewitalizacja** – stanowi proces wyprowadzania ze stanu kryzysowego obszarów



zdegradowanych, prowadzony w sposób kompleksowy, poprzez zintegrowane działania na rzecz lokalnej społeczności, przestrzeni i gospodarki, skoncentrowane terytorialnie, prowadzone przez interesariuszy rewitalizacji na podstawie programu rewitalizacji.

3) **Stan kryzysowy** – stan spowodowany koncentracją negatywnych zjawisk społecznych (w szczególności bezrobocia, ubóstwa, przestępczości, niskiego poziomu edukacji lub kapitału społecznego, niewystarczającego poziomu uczestnictwa w życiu publicznym i kulturalnym), współwystępujących z negatywnymi zjawiskami w co najmniej jednej z następujących sfer:

a) gospodarczej (w szczególności w zakresie niskiego stopnia przedsiębiorczości, słabej kondycji lokalnych przedsiębiorstw)

b) środowiskowej (w szczególności w zakresie przekroczenia standardów jakości środowiska, obecności odpadów stwarzających zagrożenie dla życia, zdrowia, ludzi bądź stanu środowiska);

c) przestrzenno-funkcjonalnej (w szczególności w zakresie niewystarczającego wyposażenia w infrastrukturę techniczną i społeczną, braku dostępu do podstawowych usług lub ich niskiej jakości, niedostosowania rozwiązań urbanistycznych do zmieniających się funkcji obszaru, niskiego poziomu obsługi komunikacyjnej, deficytu lub niskiej jakości terenów publicznych);

d) technicznej (w szczególności w zakresie degradacji stanu technicznego obiektów budowlanych, w tym o przeznaczeniu mieszkaniowym, oraz braku funkcjonowania rozwiązań technicznych umożliwiających efektywne korzystanie z obiektów budowlanych, w szczególności w zakresie energooszczędności i ochrony środowiska).

Skalę negatywnych zjawisk odzwierciedlają mierniki rozwoju opisujące powyższe sfery, które wskazują na niski poziom rozwoju lub dokumentują silną dynamikę spadku poziomu rozwoju, w odniesieniu do wartości dla całej gminy.

4) **Obszar zdegradowany** – obszar, na którym zidentyfikowano stan kryzysowy. Obszar zdegradowany może być podzielony na podobszary, w tym podobszary nieposiadające ze sobą wspólnych granic pod warunkiem stwierdzenia stanu kryzysowego na każdym z podobszarów.

5) **Obszar rewitalizacji** – obszar obejmujący całość lub część obszaru zdegradowanego, cechujący się szczególną koncentracją negatywnych zjawisk, o których mowa w pkt 3, na którym, z uwagi na istotne znaczenie dla rozwoju lokalnego, zamierza się prowadzić rewitalizację. Obszar rewitalizacji może być podzielony na podobszary, w tym podobszary nieposiadające ze sobą wspólnych granic, lecz nie może obejmować terenów większych niż 20% powierzchni gminy oraz zamieszkałych przez więcej niż 30% mieszkańców gminy.

W skład obszaru rewitalizacji mogą wejść obszary występowania problemów przestrzennych (tzw. **przestrzeń zdegradowana**) takich jak tereny poprzemysłowe (w tym po portowe i po wydobywcze), powojenne lub po kolejowe, wyłącznie w przypadku, gdy przewidziane dla nich działania są ściśle powiązane z celami rewitalizacji dla danego obszaru rewitalizacji.

6) **Przestrzeń zdegradowana** – to obecnie nieużytkowane tereny i obiekty, na których realizowano działalności: przemysłowe, wojskowe, eksploatację kopalni, transportowe,



rolnicze, infrastruktury komunalnej (związanej z gospodarką wodno-ściekową, odpadami, zaopatrzeniem w energię). Specyficznym rodzajem „przestrzeni zdegradowanych” są także tereny i obiekty, w których rozpoczęto realizację zagospodarowania i jej nie zakończono – formalnie nie doszło więc do rozpoczęcia działalności, ale teren jest zajęty przez nieużytkowane obiekty.

W szczególności do „przestrzeni zdegradowanych” należy zaliczyć: budynki (także budynki towarzyszące zasadniczej funkcji – np. w przypadku terenów przemysłowych lub gospodarstw rolnych także budynki zajmowane przez administrację, bazy pojazdów, itp.), place manewrowe, place składowe, tereny obsługi komunikacyjnej, tereny wyrobisk, tereny składowisk, budynki dworcowe, urządzenia stacyjne, rampy załadownicze, obiekty magazynowo-składowe (przy terenach przemysłowych, rolnych lub komunikacyjnych).

Do kategorii przestrzeni zdegradowanych zalicza się także tereny i urządzenia infrastruktury technicznej służącej obsłudze ww. terenów, jeśli są z nimi integralnie związane (to znaczy po zaprzestaniu zasadniczej działalności nie zostały zaadaptowane na inne cele) – np. zakładowe ujęcia wody, oczyszczalnie ścieków, przepompownie ścieków, składowiska odpadów, urządzenia zasilania w energię, w tym w energię elektryczną, stacje redukcyjne gazu, itp.

Do kategorii przestrzeni zdegradowanych związanych z pełnionymi wcześniej działalnościami rolniczymi nie zalicza się użytków rolnych, a jedynie tereny zajmowane przez zabudowę (w tym służącą hodowli), zagospodarowanie towarzyszące i infrastrukturę obsługi tych terenów.

7) Program rewitalizacji – uchwalony przez radę gminy, na podstawie art. 18 ust. 2 pkt 6 ustawy z dnia 8 marca 1990 r. o samorządzie gminnym (Dz. U. z 2015 r. poz. 1515 z późn. zm.) lub art. 14 ust. 1 ustawy o rewitalizacji, wieloletni program działań w sferze społecznej oraz gospodarczej lub przestrzenno-funkcjonalnej lub technicznej lub środowiskowej, zmierzający do wyprowadzenia obszarów rewitalizacji ze stanu kryzysowego oraz stworzenia warunków do ich zrównoważonego rozwoju, stanowiący narzędzie planowania, koordynowania i integrowania różnorodnych aktywności w ramach rewitalizacji.

8) Projekt rewitalizacyjny – projekt w rozumieniu art. 2 pkt 18 ustawy wdrożeniowej, wynikający z programu rewitalizacji, tj. zaplanowany w programie rewitalizacji i ukierunkowany na osiągnięcie jego celów albo logicznie powiązany z treścią i celami programu rewitalizacji. Wynikanie projektu rewitalizacyjnego z programu rewitalizacji oznacza zatem albo wskazanie (wymienienie) go wprost w programie rewitalizacji albo określenie go w ogólnym (zbiorczym) opisie innych, uzupełniających rodzajów działań rewitalizacyjnych.

9) Przedsięwzięcie rewitalizacyjne – projekt lub grupa projektów i innych działań, w szczególności o charakterze społecznym, gospodarczym, urbanistycznym, budowlanym, środowiskowym, konserwatorskim, edukacyjnym, naukowym, zdrowotnym lub kulturalnym, zawartym lub wynikającym z programu rewitalizacji oraz logicznie powiązany z treścią i celami programu rewitalizacji.



WSTĘP.

Przyjęta w niniejszym opracowaniu procedura delimitacji spełnia wymogi Ustawy o rewitalizacji z dn. 9 października 2015 r. Wykorzystano także wytyczne zawarte w załączniku nr 10 do SZOOP RPO WK-P 2014-2020 pn: „**Zasady programowania przedsięwzięć rewitalizacyjnych w celu ubiegania się o środki finansowe w ramach Programu Operacyjnego Województwa Kujawsko-Pomorskiego na lata 2014-2020**”.

Kierunki działań rewitalizacyjnych wyznacza Krajowa Polityka Miejska 2023, która wskazuje, że w obecnym okresie programowania 2014-2020 rewitalizacja nie może być postrzegana, tak jak do tej pory, jedynie jako remont, modernizacja czy odbudowa. Powinna ona łączyć działania w sposób kompleksowy tak, aby nie pomijać aspektu społecznego oraz gospodarczego, przestrzenno- funkcjonalnego, technicznego lub środowiskowego, związanego zarówno z danym obszarem, jak i jego otoczeniem.

Istotne jest, aby projekty społeczne stanowiły punkt wyjścia i były nieodłącznym elementem procesów rewitalizacyjnych. W obecnej perspektywie finansowej nie dopuszcza się realizacji tylko i wyłącznie wybiórczych inwestycji, nastawionych jedynie na szybki efekt poprawy estetyki przestrzeni, skupionych tylko na działaniach remontowych czy modernizacyjnych, które nie skutkują zmianami strukturalnymi na obszarze rewitalizacji. Projekty te będą mogły zostać zrealizowane w ramach szerszej koncepcji, uzupełniająco do działań społecznych tzw. „miękkich”.

Istotnym elementem procesu rewitalizacji jest partycypacja społeczna, obejmująca przygotowanie, prowadzenie i ocenę rewitalizacji w sposób zapewniający aktywny udział interesariuszy, poprzez których rozumie się mieszkańców gminy, przedsiębiorców, organizacje pozarządowe i jednostki samorządu terytorialnego.



Delimitacja obszaru zdegradowanego i wskazanie obszaru rewitalizacji

w gminie Papowo Biskupie składa się z kilku następujących po sobie etapów:

- A) Etap I polega na wyznaczeniu diagnozowanych jednostek (zamieszkałych), które określa się jako najmniejsze niepodzielne na kolejnych etapach postępowania obszary gminy, dla których możliwe jest pozyskanie danych dotyczących w szczególności zjawisk społecznych (art. 9 ustawy), a także gospodarczych, środowiskowych, przestrzenno-funkcjonalnych oraz technicznych. Zgodnie z „Zasadami programowania przedsięwzięć rewitalizacyjnych... - zał. nr 10 do SZOOP RPO WK-P 2014-2020” dla wszystkich jednostek przeprowadzono diagnozę na okoliczność wystąpienia w jednoczesnym stanie kryzysowym. Diagnozę występowania stanu kryzysowego w gminie można dokonać w podziale na miejscowości lub w podziale na sołectwa, w zależności od tego, który podział zostanie przez podmiot sporządzający uznany za bardziej właściwy do przeprowadzenia analizy sytuacji w gminie.

Do niniejszej analizy przyjęto **podział wg miejscowości (wsi)**.

Podział ten opiera się na szeregu zdefiniowanych czynników, został on skonsultowany i zaakceptowany przez Władze Gminy.

- B) W kolejnym etapie pozyskano niezbędne dane statystyczne oraz przeprowadzono analizę wskaźnikową wyznaczonych uprzednio jednostek (wsi). Analiza dotyczyła przede wszystkim sfery społecznej, jednak zgodnie z zapisami ustawy zebrano również informacje dotyczące negatywnych zjawisk w sferze gospodarczej, środowiskowej, przestrzenno-funkcjonalnej oraz technicznej. Analizę dla sfery społecznej przeprowadzono z wykorzystaniem wskaźników wskazanych w załączniku nr 3, tabela 5 do „Zasad programowania przedsięwzięć rewitalizacyjnych w celu ubiegania się o środki finansowe w ramach Regionalnego Programu Operacyjnego Województwa Kujawsko-Pomorskiego na lata 2014-2020 – załącznik nr 10 do SZOOP RPO WK-P”.

- C) Kolejnym etapem jest wyznaczenie obszaru zdegradowanego i obszaru rewitalizacji. Za obszar zdegradowany uznano te jednostki, w których w wyniku przeprowadzonej analizy wskaźnikowej zdiagnozowano stan kryzysowy z powodu koncentracji negatywnych zjawisk społecznych oraz zidentyfikowano problemy w sferze gospodarczej, środowiskowej, przestrzenno-funkcjonalnej lub technicznej.

Obszar zdegradowany może stanowić jedno lub kilka miejscowości spełniające Jednocześnie następujące kryteria:

- a) na terenie miejscowości identyfikuje się co najmniej 2 problemy społeczne mierzone wskaźnikami spośród tych, które określone zostały na liście wskaźników stanu kryzysowego na obszarach wiejskich w załączniku 3 (tabela 5) „Zasad programowania przedsięwzięć rewitalizacyjnych... - zał. nr 10 do SZOOP RPO WK-P 2014-2020”; jednocześnie wskaźniki te przyjmują w miejscowości wartości mniej korzystne od średniej ich wartości dla gminy,



b) na terenie miejscowości znajdują się przestrzenie zdegradowane lub gmina może zaproponować inne kryterium reprezentujące przynajmniej jedną ze sfer (negatywne zjawisko), o których mowa przy definicji stanu kryzysowego
 Spośród zdegradowanych obszarów wybrano **obszar rewitalizacji**.

Obszarem rewitalizacji może zostać obszar zdegradowany w całości lub jego część, jeśli łącznie nie przekracza 20% powierzchni gminy i 30% ludności gminy, zgodnie z Wytycznymi MR do powierzchni obszaru rewitalizacji zaliczono **rzeczywistą powierzchnię, na której planowana jest interwencja w ramach programu rewitalizacji** (a nie powierzchnię geodezyjną miejscowości).
 Jednocześnie do ludności obszaru rewitalizacji zaliczono osoby mieszkające na terenie wskazanym jako obszar rewitalizacji.

D) Zgodnie z „Zasadami programowania przedsięwzięć rewitalizacyjnych... - zał. nr 10 do SZOOP RPO WK-P 2014-2020” dalszy etap wyznaczenia **obszaru rewitalizacji** zależy przede wszystkim od zamierzonego **celu rewitalizacji**. Gmina musi więc wybrać i **spełnić przynajmniej jeden z 4** poniższych zestawów kryteriów w odniesieniu do obszaru zdegradowanego lub jego części i tym samym zdecydować się na określony kierunek/kierunki działań rewitalizacyjnych, przy czym dla poszczególnych obszarów rewitalizacji w gminie mogą być różne lub te same cele rewitalizacji, w zależności od stanu kryzysowego, jaki zostanie na takim obszarze zidentyfikowany i jego potrzeb. Ponadto na danym obszarze rewitalizacji może być realizowany jeden lub kilka celów rewitalizacji, pod warunkiem spełnienia kryteriów, wskazanych dla wszystkich przyjętych dla niego celów rewitalizacji.

A. Cel rewitalizacji: przekształcenie przestrzeni zdegradowanej na cele aktywizacji społecznej

Za obszar rewitalizacji można uznać miejscowości, w których jednocześnie spełnione zostaną następujące warunki:

- a) występuje przestrzeń zdegradowana, która może być zaadaptowana do celów rozwoju społecznego,
- b) na terenie miejscowości i w odległości 1,5 km od zwyczajowo przyjętego jego centralnego punktu, liczonej wzdłuż dróg publicznych i publicznych ciągów pieszych i pieszo-jezdnych brak publicznej infrastruktury aktywizacji społecznej, np. publicznej infrastruktury: sportu; rekreacji lub domu kultury, biblioteki, świetlicy wiejskiej (lub ich placówki filialnej).

Należy tu jednocześnie wskazać, że obiekty i urządzenia należące do jednej z tych 3 kategorii (której brak) mogą być realizowane nie tylko wówczas, gdy nie ma żadnej infrastruktury aktywizacji społecznej, ale także wtedy, gdy są dostępne obiekty i urządzenia należące do którejkolwiek z dwóch pozostałych kategorii.

Jeśli uzasadniona i planowana interwencja zakłada utworzenie infrastruktury:

- komplementarnej wobec już istniejącej lub
- bezpośrednio rozszerzającej (poprzez adaptację istniejących budynków)



- możliwości lokalowe infrastruktury już istniejącej lub
- utworzenie infrastruktury należącej do tej samej kategorii oraz umożliwiającej realizację zadań/aktywności tego samego rodzaju, jeśli zapotrzebowanie społeczne przekracza możliwości infrastruktury już istniejącej lub
 - utworzenie infrastruktury zastępującej infrastrukturę tego samego rodzaju likwidowaną ze względu na stan wyeksploatowania, brak funkcjonalności, niespełnianie warunków bezpieczeństwa,
- to nie jest konieczne spełnienie powyższego warunku odległości 1,5 km,

B. Cel rewitalizacji: przekształcenie przestrzeni zdegradowanej na cele aktywizacji gospodarczej.

Za obszar rewitalizacji można uznać miejscowości, w których jednocześnie spełnione są warunki:

- a) występują przestrzenie zdegradowane, które mogą być zaadaptowane do celów rozwoju gospodarczego,
- b) na terenie gminy są zarejestrowane osoby bezrobotne,

C. Cel rewitalizacji: rozwój społeczny dzieci i młodzieży w rejonach o niskim poziomie kształcenia w szkołach podstawowych i gimnazjalnych.

Za obszary rewitalizacji można uznać miejscowości, w których jednocześnie spełnione są warunki:

- a) miejscowość należy do rejonu obsługi szkoły podstawowej lub gimnazjum o niskim poziomie kształcenia (wg kryterium szczegółowego),
- b) lokalny samorząd może wykazać udokumentowane zainteresowanie prowadzeniem zajęć aktywizujących (np. przez sektor organizacji pozarządowych),

D. Cel rewitalizacji: zwiększenie partycypacji w życiu społecznym dla społeczności w rejonach o wysokim uzależnieniu od świadczeń pomocy społecznej.

Za obszar rewitalizacji można uznać miejscowości, w których jednocześnie spełnione są warunki:

- a) miejscowość wykazuje wyższy od przeciętnej w gminie wskaźnik osób w rodzinach korzystających z pomocy społecznej lub znajduje się wśród trzech sołectw w gminie o największej bezwzględnej liczbie osób objętych sytuacją kryzysową,
- b) lokalny samorząd może wykazać udokumentowane zainteresowanie prowadzeniem zajęć aktywizujących (np. przez sektor organizacji pozarządowych).



W wyniku przeprowadzonej diagnozy wskazano obszar rewitalizacji w gminie Papowo Biskupie, dla którego określono następnie cele rewitalizacyjne oraz projekty/przedsięwzięcia i kierunki działań przyczyniające się do ich realizacji.

Określono także szacunkowe ramy finansowe dla zawartych w programie projektów/przedsięwzięć rewitalizacyjnych.

W Gminnym Programie Rewitalizacji zawarto także mechanizmy partycypacji społecznej w całym procesie rewitalizacji oraz system zarządzania programem i jego monitorowania.

I. POWIĄZANIA Z DOKUMENTAMI STRATEGICZNYMI I PLANISTYCZNYMI

1. Powiązania Gminnego Programu Rewitalizacji z dokumentami krajowymi

GPR jest zgodny z dokumentami krajowymi, takimi jak: Narodowy Plan Rewitalizacji 2022 – założenia, Ustawa z dnia 9 października 2015 r. o rewitalizacji oraz Wytyczne w zakresie rewitalizacji w programach operacyjnych na lata 2014- 2020. Ponadto Gminny Program Rewitalizacji został opracowany zgodnie z Wytycznymi w zakresie realizacji przedsięwzięć w obszarze włączenia społecznego i zwalczania ubóstwa z wykorzystaniem środków Europejskiego Funduszu Społecznego i Europejskiego Funduszu Rozwoju Regionalnego na lata 2014-2020.

2. Powiązania Gminnego Programu Rewitalizacji z dokumentami regionalnymi

Gminy Program Rewitalizacji jest zgodny z RPO WK-P na lata 2014-2020 oraz z Szczegółowym Opiszem Osi Priorytetowych Regionalnego Programu Operacyjnego Województwa Kujawsko-Pomorskiego na lata 2014-2020. W ramach Gminnego Programu Rewitalizacji zaplanowane są przedsięwzięcia wpisujące się w następujące działania:

- Działania 7.1 Rozwój lokalny kierowany przez społeczność (działania infrastrukturalne),
- Działanie 9.2 Włączenie społeczne,
- Działanie 9.3 Rozwój usług zdrowotnych i społecznych,
- Działania 11.1 Włączenie społeczne na obszarach objętych Lokalną Strategią Rozwoju (działania społeczne).

3. Powiązania Gminnego Programu Rewitalizacji z dokumentami lokalnymi

Strategia Obszaru	W trakcie prac nad strategią przyjęto 4 cele strategiczne dla
--------------------------	---



<p>Rozwoju Społeczno-Gospodarczego Powiatu Chełmińskiego na lata 2015-2025</p>	<p>ORSG Powiatu Chełmińskiego. Celom strategicznym przyporządkowane zostały cele operacyjne pełniące rolę priorytetów inwestycyjnych.</p> <p>Gminny Program Rewitalizacji Gminy Papowo Biskupie wpisuje się w realizację wszystkich czterech celów strategicznych SORGS powiatu chełmińskiego.</p>
<p>Strategia Rozwoju Powiatu Chełmińskiego na lata 2015-2025</p>	<p>Cele Strategii są odpowiedzią na problemy zidentyfikowane na terenie Powiatu Chełmińskiego na podstawie przeprowadzonej diagnozy strategicznej Powiatu. Cele strategiczne wynikają ze sformułowanej wcześniej wizji rozwoju Powiatu, a także uwzględniają wyznaczone priorytety inwestycyjne.</p> <p>Strategia przedstawia cele strategiczne i operacyjne w następujących obszarach priorytetowych:</p> <ul style="list-style-type: none"> • strefa społeczna (tj. oświata, ochrona zdrowia, sport i rekreacja, kultura, pomoc społeczna, bezpieczeństwo publiczne), • strefa gospodarcza (tj. pozarolnicza działalność gospodarcza, bezrobocie, turystyka, rolnictwo), • strefa techniczna (tj. infrastruktura komunikacyjna, wodno-ściekowa, zaopatrzenie w energię, ochrona środowiska). <p>Obszary rozwojowe są zależne od siebie i wzajemnie się przenikają. Zadania zrealizowane w zakresie infrastruktury technicznej (np. rozwój infrastruktury drogowej) pomogą zrealizować zadania w sferze społecznej i gospodarczej (m.in. pozytywnie wpłyną na rozwój mieszkalnictwa, przedsiębiorczości i ochronę środowiska). Cele osiągnięte w ramach strefy społecznej wpłyną na realizację celów w zakresie poprawy atrakcyjności mieszkaniowej i turystycznej. Z kolei cele dotyczące strefy gospodarczej poprawią atrakcyjność inwestycyjną Powiatu, przyczynią się do zwiększenia miejsc pracy, co w konsekwencji doprowadzi do poprawy atrakcyjności mieszkaniowej Powiatu.</p> <p>Cele strategiczne będą osiągnięte poprzez realizację konkretnych celów operacyjnych.</p> <p>Gminny Program Rewitalizacji Gminy Papowo Biskupie wpisuje się w realizację celów operacyjnych Strategii, a w szczególności:</p> <p><u>Cel operacyjny 1.3.</u> Rozwinięte kształcenie na poziomie szkół podstawowych, gimnazjalnych, ponadgimnazjalnych. Społeczność lokalna ma bardzo ograniczony bezpośredni wpływ na system edukacji. Może go jedynie wspierać działaniami pośrednimi. Program rewitalizacji pośrednio wspiera realizację tego celu poprzez zawarte w programie</p>



	<p>działania w zakresie pozaszkolnych form edukacji dzieci i młodzieży.</p> <p>W niniejszy cel operacyjny wpisuje się cel szczegółowy nr 1 GPR, a w szczególności zawarte w nim działania:</p> <p>1.1. Rozwój infrastruktury służącej poprawie poziomu edukacji oraz społecznej integracji dzieci i młodzieży,</p> <p>1.4. Poprawa poziomu edukacji dzieci i młodzieży</p> <p><u>Cel operacyjny 1.6.</u> Rozwinięty system wsparcia dla rodzin i osób zagrożonych z różnych przyczyn wykluczeniem społecznym (zwłaszcza osób starszych i niepełnosprawnych). Niniejszy cel operacyjny jest zgodny z celem szczegółowym nr 2 niniejszego GPR oraz z przyjętymi w ramach tego celu kierunkami działania:</p> <p>2.1. Aktywizacja i integracja mieszkańców, w tym w szczególności osób starszych oraz osób zagrożonych ubóstwem i wykluczeniem społecznym,</p> <p>2.2. Rozwój infrastruktury służącej mieszkańcom, w celu lepszego zagospodarowania przestrzeni publicznej na cele społeczne,</p> <p><u>Cel operacyjny 2.3.</u> Stworzenie warunków i zachęcanie mieszkańców Powiatu do zakładania własnej działalności gospodarczej.</p> <p>Do realizacji niniejszego celu wpisuje się zawarte w ramach celu szczegółowego GPR działanie: 2.3 Rozwój lokalnego potencjału gospodarczego,</p> <p><u>Cel operacyjny 3.2.</u> Racjonalne wykorzystanie zasobów środowiska.</p> <p>W niniejszy cel operacyjny wpisują się następujące kierunki działań w ramach celu szczegółowego nr 1 GPR:</p> <p>1.3. Kreowanie wśród młodzieży postaw prospołecznościowych i proekologicznych, oraz w ramach celu szczegółowego nr 2:</p> <p>2.4. Rozwój potencjału rekreacyjno-turystycznego i dziedzictwa kulturowego.</p> <p><u>Cel operacyjny 3.3.</u> Gospodarka niskoemisyjna. Zawarte w GPR projekty uzupełniające wpisują się w cel strategiczny Planu Gospodarki Niskoemisyjnej Gminy Papowo Biskupie: <i>„Zrównoważony rozwój gminy Papowo Biskupie w oparciu o gospodarkę niskoemisyjną, podniesienie standardu jakości życia i zamieszkania w gminie poprzez lepsze wykorzystanie dostępnych zasobów, rozwój infrastruktury i ograniczenie emisji zanieczyszczeń.”</i></p> <p><u>Cel operacyjny 4.2.</u> Rozwinięta współpraca między sektorami: publicznym, prywatnym i społecznym. GPR oparty jest na zasadach partycypacji i współpracy społeczności lokalnej opisanej w rozdz. X. Jednym z elementów tej współpracy jest Komitet Rewitalizacji, którego zasady działania oraz wyznaczenia składu opisani</p>
--	---



	<p>w rozdz. XII. Cel operacyjny 4.3. Społeczeństwo obywatelskie. Obydwa cele szczegółowe GPR wraz z wyznaczonymi kierunkami działania wpisują się w powyższy cel strategiczny.</p>
<p>Strategia rozwoju lokalnego kierowanego przez społeczność (LSR) dla obszaru Lokalnej Grupy Działania Ziemia Gotyku na lata 2016-2023</p>	<p>GPR wykazuje zgodność z celem głównym 2 LSR: „Poprawa standardu życia na obszarze LSR”, w tym z celem szczegółowym: 2.1. „Rewitalizacja miejscowości wiejskich o dużej koncentracji problemów społeczno- gospodarczych do 2023 roku” oraz 2.2. „Powstanie i rozwój atrakcyjnej bazy rekreacyjnej, kulturalnej, turystycznej i zabytkowej do 2023 roku”</p> <p>GPR przyczynia się również do realizacji celu ogólnego 3: „Podniesienie poziomu kapitału społecznego na obszarze LSR” oraz wynikających z niego celów szczegółowych: 3.1 „Rozwijanie lokalnych inicjatyw społecznych i kulturalnych do 2023 roku”, 3.2 „Zwiększenie aktywności społeczno-zawodowej osób zagrożonych ubóstwem i wykluczeniem społecznym do 2023 roku” oraz 3.3 „Aktywizacja i animacja lokalnej społeczności do 2023 roku”.</p> <p>GPR poprzez realizację celów i kierunków działań jest zbieżny z przedsięwzięciami LSR wynikającymi z powyższych celów LSR, w szczególności:</p> <p>2.1.1. „Odnowione wsie szansą dla ich mieszkańców”. Projekty infrastrukturalne GPR wpisują się w to przedsięwzięcie.</p> <p>2.2.1. „Ziemia gotyku atrakcyjna dla mieszkańców i turystów”,</p> <p>Projekty w pozycjach 12 i 13 w tabeli nr 19 GPR wpisują się bezpośrednio w to przedsięwzięcie.</p> <p>3.1.1. „Razem dla siebie i dla innych” Zawarte w GPR projekty główne oznaczone nr: 3,4,5,11,12,13 jako promujące lokalne dziedzictwo przyrodnicze, kulturowe i historyczne oraz inne atrakcje turystyczne i produkty lokalne, opracowanie i stworzenie materiałów promocyjno-informacyjnych oraz poprzez działania edukacyjne podnoszące wiedzę mieszkańców w zakresie ochrony środowiska i klimatu, w tym szkoleń bezpośrednio wpisują się w to przedsięwzięcie,</p> <p>3.2.1. „Lokalne ośrodki włączenia społecznego”,</p> <p>Projekty główne oznaczone numerami 7-10, jako dotyczące wprost włączenia społecznego osób zagrożonych ubóstwem i wykluczeniem społecznym wpisują się w to przedsięwzięcie,</p> <p>3.3.1. „Lokalna grupa działania animatorem życia społecznego” Projekty główne GPR oznaczone numerami 4,5,11</p>



	<p>zawierające zakres podnoszenia świadomości ekologicznej mieszkańców obszarów wiejskich, wpisują się w to przedsięwzięcie,</p> <p>GPR, w wyniku realizacji zawartych w nim projektów przyczyni się do realizacji następujących wskaźników LSR:</p> <p>W.1.0.1 - Zmniejszenie udziału bezrobotnych zarejestrowanych w liczbie ludności w wieku produkcyjnym,</p> <p>W.2.2 - Liczba osób korzystających ze zrewitalizowanych obszarów,</p> <p>W.2.3 - Liczba osób korzystających z nowej lub przebudowanej infrastruktury,</p> <p>W.3.0.1 - Zmniejszenie liczby osób w gospodarstwach domowych korzystających z pomocy społecznej,</p> <p>W.3.2 - liczba uczestników działań edukacyjnych podnoszących wiedzę, w tym szkoleń</p> <p>W.3.6 - Liczba osób zagrożonych ubóstwem lub wykluczeniem społecznym, u których wzrosła aktywność społeczna</p>
<p>Zasady programowania przedsięwzięć rewitalizacyjnych w celu ubiegania się o środki finansowe w ramach Regionalnego Programu Operacyjnego Województwa Kujawsko-Pomorskiego na lata 2014-2020</p>	<p>Zasady regionalne definiują pojęcia związane z rewitalizacją oraz określają sposób tworzenia programu rewitalizacji, w tym zwłaszcza zasady jego opracowywania w nowej perspektywie finansowej: kompleksowości, komplementarności, koncentracji, partnerstwa i partycypacji. Wskazują również: sposób wyznaczenia obszaru zdegradowanego i obszaru rewitalizacji, obligatoryjne elementy programu rewitalizacji oraz oczekiwane efekty procesów rewitalizacji, prowadzonych w województwie kujawsko-pomorskim.</p> <p>Gminny Program Rewitalizacji został opracowany w oparciu o Zasady regionalne i wykazuje zgodność z regułami opracowania programów rewitalizacji zawartymi w dokumencie.</p>
<p>Strategia Rozwoju Gminy Papowo Biskupie</p>	<p>W Strategii wyznaczono 5 celów strategicznych. Gminny Program Rewitalizacji wpisuje się w szczególności w:</p> <p>Cel strategiczny 1. Dobrze rozwinięta infrastruktura techniczna i społeczna,</p> <p>Cel strategiczny 3. Atrakcyjna oferta rekreacyjno – turystyczna oparta o walory historyczno – kulturowe,</p> <p>Cel strategiczny 5. Wysoki standard życia społecznego, opartego o dobry system zarządzania</p>
<p>Plan Gospodarki Niskoemisyjnej Gminy Papowo Biskupie</p>	<p>Cele Planu Gospodarki Niskoemisyjnej wpisują się w cele przyjęte na poziomie Unii Europejskiej w zakresie transformacji gospodarki europejskiej w kierunku</p>



	<p>niskoemisyjnym. Wyznaczone cele szczegółowe na poziomie lokalnym dla gminy wpisują się w cel strategiczny.</p> <p>Celem strategicznym gminy Papowo Biskupie do 2020 roku jest:</p> <p>Zrównoważony rozwój gminy Papowo Biskupie w oparciu o gospodarkę niskoemisyjną, podniesienie standardu jakości życia i zamieszkania w gminie poprzez lepsze wykorzystanie dostępnych zasobów, rozwój infrastruktury i ograniczenie emisji zanieczyszczeń.</p> <p>Gminny Program Rewitalizacji przyczyni się do realizacji powyższego celu.</p>
<p>Studium uwarunkowań i kierunków zagospodarowanie przestrzennego Gminy Papowo Biskupie</p>	<p>Studium uchwalono w dniu 26 stycznia 2015 r. na podstawie uchwały RG nr 19/15.</p> <p>Studium uwarunkowań i kierunków zagospodarowania przestrzennego określa politykę przestrzenną gminy, w tym lokalne zasady zagospodarowania przestrzennego, stanowi podstawowe narzędzie umożliwiające spełnianie zadań własnych gminy w zakresie ładu przestrzennego, komunikacji i infrastruktury technicznej. W Studium przyjęto następujące kierunki zagospodarowania przestrzennego:</p> <ul style="list-style-type: none"> • utrzymanie rolniczego charakteru gminy, ochrona gruntów rolnych, • otwarcie terenów inwestycyjnych przy drodze krajowej nr 91, wykorzystanie dużych obszarów rolniczej przestrzeni produkcyjnej pod lokalizację elektrowni wiatrowych, • rehabilitacja terenów zespołów dworsko-parkowych oraz terenów po byłych PGR przez pobudzenie działalności usługowej, • rozwój działalności usługowej przy drodze krajowej, szczególnie w zakresie obsługi ruchu drogowego, turystycznego, • zachowanie istniejących terenów zieleni i poprawa jakości wód, • rozpowszechnianie turystyki weekendowej opartej na wartościach kulturowych gminy oraz przy wykorzystaniu zasobów przyrodniczych jakim są jeziora. <p>Na podstawie powyższych kierunków wyodrębniono obszary aktywności rozwojowej w gminie w sferach: gospodarczej, mieszkalnej, usługowej i wodnej.</p> <p>Zaplanowane w Gminnym Programie Rewitalizacji przedsięwzięcia rewitalizacyjne są zgodne z określonymi w Studium warunkami i kierunkami przestrzennego rozwoju</p>



gminy.

II. UPROSZCZONA DIAGNOZA GMINY PAPOWO BISKUPIE

1. Położenie geograficzne i podział administracyjny

Gmina Papowo Biskupie jest położona w środkowej części województwa kujawsko-pomorskiego, w powiecie chełmińskim, (ok. 30 km na północ od Torunia).

Pod względem fizycznogeograficznego podziału Polski obszar gminy położony jest w podprovincji Pobrzeża Południowobałtyckiego, makroregionie Pojezierze Chełmińsko-Dobrzyńskie, w mezoregionie Pojezierze Chełmińskie.

Przez zachodni skraj gminy przebiega droga krajowa nr DK 91 (łącząca Cieszyń z Gdańskiem). Gmina zajmuje obszar ok 70,4 km² i jest jedną z najmniejszych jednostek administracyjnych województwa. Powierzchnia gminy stanowi 13,3% powierzchni powiatu chełmińskiego. Dzieli się ona na 8 sołectw i łącznie obejmuje 14 miejscowości. Gmina graniczy z gminami: Kijewo Królewskie, Stolno, Lisewo i Chełmża.

Południowa granica gminy jest jednocześnie granicą powiatów: toruńskiego i chełmińskiego.

W granicach gminy położone są następujące wsie: Dubielno, Fałęcin, Firlus, Folgowo, Jeleniec, Kucborek, Niemczyk, Nowy Dwór Królewski, Papowo Biskupie, Staw, Storlus, Wrocławki, Zegartowice i Żygląd.

W granicach gminy brak jest powierzchniowych form ochrony przyrody (lub ich fragmentów) objętych ochroną na podstawie ustawy z dnia 16 kwietnia 2004 r. o ochronie przyrody (tekst jednolity z 2010 r., Dz. U Nr 76, poz. 489 z późniejszymi zmianami). Na terenie gminy znajdują się jedynie pomniki przyrody. Najczęściej są to pojedyncze, wiekowe drzewa lub ich skupienia.

Elementem przeważającym w krajobrazie gminy są rozległe pola uprawne, na których prowadzi się intensywną gospodarkę rolną. Dominują tu grunty orne wysokich klas z przewagą upraw zbóż. Bardzo znikomą powierzchnię stanowią odłogi i ugory, jak również użytki zielone, których to powierzchnia ogranicza się do niewielkich połaci. W wyniku bardzo intensywnej gospodarki rolnej powstały uprawy wielkoobszarowe, na których nie występują na większości terenu miedze, brak jest również większych zadrzewień śródpolnych i oczek wodnych. głównie krajobraz jest przekształcony przez człowieka i użytkowany w sposób typowo rolniczy. Obszar gminy nie wchodzi w skład żadnej ostoi ptaków, zarówno o randze krajowej jak i europejskiej, nie posiada również waloryzacji przyrodniczej wykonanej dla Wojewódzkiego Konserwatora Przyrody. Nie ma też zlokalizowanych stref ochronnych wyznaczonych dla tzw. „gatunków strefowych” ptaków.

Lasy na terenie gminy zajmują łącznie powierzchnię 37 ha, co stanowi zaledwie 0,5% ogólnej powierzchni gminy.



Największym jeziorem na terenie gminy jest rynnowe Jezioro Papowskie, o powierzchni 35,6 ha, długości 1850 m i szerokości 240 m. Jezioro to ulega naturalnej degradacji w następstwie jego intensywnej eutrofizacji. Nieco mniejszą powierzchnię ma Jezioro Jeleniec, również znajdujące się w zaawansowanej degradacji. Jakość wód płynących przez gminę Papowo Biskupie jest stosunkowo niska z uwagi na spore zanieczyszczenie, ale źródła tych zanieczyszczeń znajdują się w zdecydowanej większości poza granicami gminy. Podobnie zresztą jest z wodami jezior: Papowskiego, Bartlewskiego, Młyńskiego i Jeleniec.

Gmina Papowo Biskupie jest uboga w zasoby surowców naturalnych. Istnieją miejscami niewielkie złoża o małym znaczeniu dla rozwoju tego obszaru. Eksploatowane są one na potrzeby okolicznej ludności.

Niewielkie złoża kruszywa znajdują się w rynnach Browiny i wykorzystywane są na potrzeby lokalne. Podobnie ubogie złoża torfów i kredy jeziornej mają znaczenie lokalne. Na terenie gminy zarejestrowano jedną odkrywkę piasku w rejonie wsi Fałęciny nad Kanałem Miałkusz oraz wskazano dwa rejonów perspektywiczne występowania kredy jeziornej.

Gmina Papowo Biskupie mimo małej powierzchni, posiada znaczne walory turystyczne. Do atrakcji turystycznych zaliczyć można obiekty nieruchome wpisane do rejestru zabytków, obiekty wpisane do gminnej ewidencji zabytków i tereny cenne przyrodniczo.

Przez obszar gminy Papowo Biskupie przebiegają dwa szlaki turystyczne piesze :

Szlak pieszy „Chełmińskich Ostów” oznaczony kolorem żółtym biegnący z miejscowości Papowo Biskupie przez Kucborek (dworek z pocz. XX w.), Bielczyny (grodzisko typu nizinnego z kapliczką XX w.) kończący się w Chełmży (dawna siedziba biskupów chełmińskich, katedra z XIII/XIV w., brama gotycka); długość szlaku – 10 km.

Szlak pieszy oznaczony kolorem żółtym poprowadzony przez miejsca związane z osobą Mikołaja Ryńskiego - przywódcy Towarzystwa Jaszczurczego; szlak biegnie z miejscowości Ryńsk (gdzie to w 1397 roku Mikołaj z Ryńska, jego brat Hanusz oraz bracia Fryderyk i Mikołaj z Kitnowa założyli "Towarzystwo Jaszczurcze"), przez Zajączkowo, Świętosław, Szerokopas, Drzonów, Lipienek (gdzie znajdują się ruiny zamku krzyżackiego założonego na wzgórzu i rozplanowanego na rzucie kwadratu ze ściętym południowo-wschodnim narożnikiem - tam też jest punkt odbicia szlaku czerwonego Chełmno - Kornatowo) do miejscowości Firlus, gdzie kończy się przy Stacji PKP na linii kolejowej Toruń - Grudziądz zbudowanej w 1882 roku; długość szlaku - 18 km.

Szlak rowerowy „Zamków i Martyrologii” oznaczony kolorem czerwonym biegnący z miejscowości Chełmno-Klamry (mogiła Polaków pomordowanych przez Niemców w 1939 r., fort twierdzy Chełmno z XX w.) przez Rybieniec (dwór z XIX/XX w.), Stolno (fort twierdzy Chełmno z XX w.), Małe Czyste (fort twierdzy Chełmno z XX w.) - Wielkie Czyste (kościół gotycki z XIII w.), Storlus (dwór klasycystyczny z XIX w.), Papowo Biskupie (ruiny zamku krzyżackiego i kościół gotycki z XIII/XIV w.), Wrocławki (zespół parkowo-dworski z XVIII/XIX w.), Dubielno (dwór z XIX w.), Lipienek (relikty zamku krzyżackiego z XIV w.; dwór późnoklasycystyczny i park z XIX w.) i kończący się w miejscowości Kornatowo; długość szlaku - 40 km; ten szlak jest również ścieżką rowerową.

Na terenie gminy Papowo Biskupie najczęściej zabytków znajduje się na terenie dawnych założeń folwarcznych, gdzie przetrwały do dziś dwory oraz część zabudowy mieszkalnej (czworaki, sześcioraki) i gospodarczej (spichlerze, obiekty inwentarskie). W zasobach kulturowych gminy zachowały się też obiekty techniki takie jak kuźnia czy obiekty kolejowe. Poza tym budynki mieszkalne tzw. Poniatówki oraz dawne szkoły.

Mapa 1. Położenie gminy Papowo Biskupie na tle powiatu Chełmińskiego



2. Sfera społeczna

W 2015 roku gmina Papowo Biskupie zamieszkiwało 4 358 osób, co stanowiło zaledwie 0,2% populacji województwa kujawsko-pomorskiego oraz 8,3% powiatu chełmińskiego.

Tabela 1. Liczba mieszkańców gminy Papowo Biskupie

Papowo Biskupie	2010	2011	2012	2013	2014	2015
Ludność ze stałym zameldowaniem	4 445	4 435	4 414	4 356	4 365	4 358
w tym:						
Ludność w wieku produkcyjnym	2 828	2 841	2 838	2 821	2 791	2 774
Ludność w wieku poprodukcyjnym	613	621	633	655	688	711
Liczba ludności w wieku poprodukc. w ludn. og.	13,8%	14,0%	14,3%	15,0%	15,8%	16,3%
Kujawsko-pomorskie	2010	2011	2012	2013	2014	2015
Ludność ogółem ze stałym zameldowaniem	2 098 711	2 098 370	2 096 404	2 092 564	2 089 992	2 086 210
w tym:						
Ludność w wieku produkcyjnym	1 356 942	1 351 459	1 343 978	1 333 169	1 321 955	1 309 091
Ludność w wieku poprodukcyjnym	335 027	347 319	359 080	371 462	384 860	398 294



Liczba ludności w wieku poproduk. w ludn. og.	16,0%	16,6%	17,1%	17,8%	18,4%	19,1%
---	-------	-------	-------	-------	-------	-------

Źródło: swaid.stat.gov.pl/BDL/Dane dla jednostek podziału terytorialnego;

Podobnie jak w całym województwie kujawsko-pomorskim w ostatnich latach notuje się w gminie Papowo Biskupie istotny wzrost liczby mieszkańców w wieku poprodukcyjnym, co świadczy o procesie starzenia się ludności gminy. Jest to jednak ponadlokalny trend, a udział ludności w wieku poprodukcyjnym w ludności ogółem w gminie na przestrzeni lat 2010-2015 jest istotnie niższy niż w całym województwie w każdym roku z badanego okresu.

Przyrost naturalny w gminie Papowo Biskupie w roku 2015 był ujemny i wyniósł -1,1%.

Poziom bezrobocie w gminie Papowo Biskupie jest zdecydowanie wyższy, niż notowany w skali całego województwa kujawsko-pomorskiego jak i w odniesieniu wyłącznie do obszarów wiejskich województwa. Na koniec roku 2015 udział bezrobotnych w ludności w wieku produkcyjnym w gminie wyniósł **aż 13,1%**, podczas gdy dla całego województwa kujawsko-pomorskiego wskaźnik ten wyniósł zaledwie 8,2%, a w odniesieniu wyłącznie do obszarów wiejskich 9,4%. Mimo notowanego w ostatnich 2-ach latach spadku, bezrobocie stanowi w gminie bardzo wysoki problem.

Tabela 2. Struktura bezrobocia w gminie Papowo Biskupie

Papowo Biskupie	2010	2011	2012	2013	2014	2015
Ilość bezrobotnych ogółem	356	427	490	526	445	363
Kujawsko-pomorskie	2010	2011	2012	2013	2014	2015
Ilość bezrobotnych ogółem	139 401	139 622	148 839	150 145	127 111	107 255
Wskaźniki						
Papowo Biskupie	2010	2011	2012	2013	2014	2015
Udział bezrobotnych w ludności w wieku produk.	12,6%	15,0%	17,3%	18,6%	15,9%	13,1%
Kujawsko-pomorskie	2010	2011	2012	2013	2014	2015
Udział bezrobotnych w ludności w wieku produk.	10,3%	10,3%	11,1%	11,3%	9,6%	8,2%

Źródło: swaid.stat.gov.pl/BDL/Dane dla jednostek podziału terytorialnego; UG

Charakterystycznym wyznacznikiem położenia ekonomicznego mieszkańców Gminy jest skala **pomocy społecznej** świadczonej dla jej mieszkańców. Jednostką organizacyjną gminy Papowo Biskupie świadcząca usługi w zakresie pomocy społecznej jest Gminny Ośrodek Pomocy Społecznej w Papowie Biskupim. Pomoc społeczna wspiera osoby i rodziny w zaspokajaniu niezbędnych potrzeb i stara się umożliwić im życie w warunkach odpowiadających godności człowieka. W 2014 roku na terenie gminy z pomocy społecznej korzystało 1 147 osób. Udział osób korzystających ze środowiskowej pomocy społecznej w ludności ogółem gminy wynosił **aż 26,3%**.

Tabela 3. Wskaźniki ubóstwa

Wskaźnik	2011	2012	2013	2014
Gmina Papowo Biskupie				
Ilość osób korzystających ze środowiskowej pomocy społecznej	944	889	1112	1147



Udział osób w gospodarstwach domowych korzystających ze środowiskowej pomocy społecznej w ludności ogółem	21,3%	20,1%	25,5%	26,3%
---	-------	-------	-------	-------

Województwo kujawsko-pomorskie

Ilość osób korzystających ze środowiskowej pomocy społecznej	228 722	230 604	240 645	219 449
Udział osób w gospodarstwach domowych korzystających ze środowiskowej pomocy społecznej w ludności ogółem	10,9%	11,0%	11,5%	10,5%

Źródło: UG/Strateg.stat.gov.pl/Reg. Ośr. Polit. Społ. Toruń

System oświatowy w gminie Papowo Biskupie tworzą: szkoły podstawowe w Dubielnie, Zegartowicach oraz w Papowie Biskupim (do roku szkolnego 2016/2017 funkcjonująca jako gimnazjum im. Noblistów Polskich).

W roku szkolnym 2016/17 do szkoły uczęszczała następująca ilość uczniów:

Dubielno: 164

Zegartowice:

Klasy 1-6: 136

Oddz. Przedszkolny (5-6 lat): 26

Przedszkole (3-5 lat): 20

Poziom kształcenia w powyższych placówkach obrazują wyniki testów sześcioklasisty i egzaminu gimnazjalnego na tle średnich wyników województwa kujawsko-pomorskiego.

Tabela 4. Wyniki testów sześcioklasisty oraz wyniki egzaminów gimnazjalnych

Szkoły podstawowe	Wynik testu sześcioklasisty			
	rok 2012/13	rok 2013/14	rok 2014/15	średnia z 3-ch lat
SP Dubielno	62,0%	64,0%	61,5%	62,5%
SP Zegartowice	50,0%	48,0%	61,8%	53,3%
Województwo kujawsko-pom.	59,0%	63,0%	64,0%	62,0%
Gimnazja	Wynik egzaminu gimnazjalnego			
Gimnazjum w Papowie Biskupim	rok 2012/13	rok 2013/14	rok 2014/15	średnia z 3-ch lat
Język polski	59,2%	60,8%	57,0%	59,0%
Województwo kujawsko-pom.	61,0%	65,0%	60,0%	62,0%
Matematyka	42,5%	39,8%	45,5%	42,6%
Województwo kujawsko-pom.	46,0%	45,0%	47,0%	46,0%

Źródło: UG/OKE Gdańsk

Na terenie gminy Papowo Biskupie funkcjonują następujące **obiekty kulturalne**:

- Gminny Ośrodek Kultury w Papowie Biskupim, który prowadzi szereg kół zainteresowań, w tym m.in.: muzyczne, plastyczne, teatralne, wokalne, cyrkowe, teatr tańca ognia, koło gospodyń wiejskich, klub seniora.
- Biblioteka Publiczna w Papowie Biskupim i filia w Dubielnie. Biblioteka w Papowie Biskupim posiada czytelnię internetową.

Na tle całego województwa kujawsko-pomorskiego poziom czytelnictwa w gminie Papowo Biskupie, będącej gminą wiejską należy uznać za wysoki.



Tabela 5. Poziom czytelnictwa w gminie Papowo Biskupie

Wskaźnik	2010	2011	2012	2013	2014	2015
Gmina Papowo Biskupie						
Ilość bibliotek/punktów bibliotecznych	2	2	2	2	2	2
Ilość czytelników w roku	564	562	566	529	495	511
Liczba czytelników na 1000 mieszkańców	127	127	128	121	113	117
Ilość wypożyczonych księgozbiorów	8 725	9 667	9 329	8 591	9 073	8 545
Ilość wypożyczonych księgozbiorów na 1 czytelnika	15	17	16	16	18	17
Województwo kujawsko-pomorskie - ogółem						
Ilość bibliotek/punktów bibliotecznych	443	441	438	425	423	421
Ilość czytelników w roku	303 455	300 435	291 369	284 344	275 887	272 779
Liczba czytelników na 1000 mieszkańców	145	143	139	136	132	131
Ilość wypożyczonych księgozbiorów	5 569 234	5 579 992	5 612 253	5 552 591	5 454 844	5 326 836
Ilość wypożyczonych księgozbiorów na 1 czytelnika	18	19	19	20	20	20

na podstawie BDL, kat. Kultura i sztuka(swaid.stat.gov.pl)

W zakresie **dostępu do ochrony zdrowia** na terenie gminy funkcjonuje jedna przychodnia zdrowia w Papowie Biskupim. W gminie nie zarejestrowano prywatnych praktyk lekarskich lub stomatologicznych. W gminie funkcjonuje 1 punkt apteczny.

Gmina charakteryzuje się znacznie wyższym, aniżeli w skali wojewódzkiej, poziomem **bezpieczeństwa publicznego**. Od wielu lat wskaźniki przestępstw są zdecydowanie niższe od średniej wojewódzkiej, co ilustruje poniższe zestawienie:

Wyszczególnienie	Jm	lata			
		2012	2013	2014	2015
Gmina Papowo Biskupie					
Wskaźnik przestępstw ogółem (ilość przestępstw na 1000 mieszk.)	szt/1000 mieszk.	19,26	16,99	13,52	13,54
w tym: kryminalnych	szt/1000 mieszk.	12,46	10,33	8,93	7,11
Województwo kujawsko-pomorskie					
Wskaźnik przestępstw ogółem (ilość przestępstw na 1000 mieszk.)	szt/1000 mieszk.	28,98	25,55	19,89	18,61
w tym: kryminalnych	szt/1000 mieszk.	18,93	15,93	13,59	12,20

Źródło: Polska w liczbach

3. Sfera gospodarcza

Na koniec 2015 r. na terenie gminy Papowo Biskupie działało łącznie 157 osób fizycznych prowadzących działalność gospodarczą, co stanowi zaledwie 3,6% ludności gminy. Jest to blisko dwukrotnie niższy udział, aniżeli w całym województwie kujawsko-pomorskim.



Tabela 6. Działalność gospodarcza na tle województwa kuj-pom.

		2010	2011	2012	2013	2014	2015
Ilość osób fizycznych prowadzących działalność gospodarczą	Woj. kuj-pom. - og.	144 934	140 162	141 365	143 173	142 201	141 983
	Gmina Papowo Biskupie	133	126	135	153	154	157
Ilość osób fizycznych prowadzących działalność gospodarczą na 1000 mieszkańców	Woj. kuj-pom. - og.	69,1	66,8	67,4	68,4	68,0	68,1
	Gmina Papowo Biskupie	29,9	28,4	30,6	35,1	35,3	36,0

Źródło: BDL

4. Sfera techniczno-środowiskowa

W gminie Papowo Biskupie stopień zwodociągowania wynosi 100%, natomiast poziom skanalizowania gminy wyniósł na koniec 2015 roku 84,8%. Na tle województwa kujawsko-pomorskiego jest to wyróżniający wskaźnik, albowiem poziom skanalizowania obszarów wiejskich w województwie na koniec 2015 roku wyniósł zaledwie 37,1%.

Tabela 7. Skanalizowanie gminy Papowo Biskupie na tle województwa kuj-pom.

		2010	2011	2012	2013	2014	2015
Wskaźnik skanalizowania (liczba ludności korzystającej z kanalizacji sanitarnej do ogółu mieszkańców)	Woj. kuj-pom. - og.	69,8%	70,2%	71,0%	70,8%	71,6%	72,1%
	Woj. kuj-pom. - wieś	32,5%	33,4%	33,8%	35,4%	36,5%	37,1%
	Gmina Papowo B.	37,3%	42,6%	50,2%	51,4%	83,5%	84,8%

źródło: BDL/Strateg.stat.gov.pl

5. Sfera funkcjonalno-przestrzenna

Na terenie gminy istnieje 7 budynków i budowli, których stan techniczny ogranicza lub uniemożliwia ich użytkowanie, co stanowi 13,2% ogółu budynków i budowli stanowiących własność gminy.

Przez gminę przebiega droga krajowa nr 91 będąca do niedawna częścią międzynarodowego szlaku komunikacyjnego E-75 Helsinki- Gdańsk – Katowice – Budapeszt – Ateny. Obecnie jej funkcję stopniowo przejmują autostrada A1.

Sieć dróg powiatowych wynosi ok. 38 km, a dróg gminnych ok. 56 km.

Na terenie gminy znajduje się jedna stacja benzynowa i gazowa zlokalizowana w Żyglądzie. Baza noclegowo-gastronomiczna jest skromna (zaledwie 2 punkty). Na terenie wsi gminnych



zlokalizowanych jest 20 przystanków komunikacji publicznej, średnio 1 przystanek na 3,5 km² powierzchni gminy.

Przez teren gminy przebiega jedna linia kolejowa (drugorzędowa, zelektryfikowana, jednotorowa) nr 207 relacji Toruń Wsch. – Grudziadz – Malbork z dwoma przystankami osobowymi w miejscowościach Wrocławki i Firlus.

6. Wnioski z uproszczonej diagnozy.

Na podstawie wstępnej diagnozy stwierdzono, że na tle województwa kujawsko-pomorskiego, w gminie Papowo Biskupie występują następujące problemy:

- w sferze społecznej:
 - proces starzenia się ludności gminy,
 - wysoki poziom bezrobocia,
 - wysoki poziom ubóstwa,
 - niski poziom edukacji, zarówno na poziomie podstawowym jak i gimnazjalnym,
- w sferze gospodarczej:
 - niski poziom aktywności gospodarczej.

Do pozytywów natomiast zaliczymy:

- dobrze zorganizowaną działalność kulturalną skoncentrowaną wokół Gminnego Ośrodka Kultury i biblioteki publicznej,
- znacznie niższy, niż w województwie poziom przestępczości,
- wysoki poziom infrastruktury technicznej, w tym w szczególności wodno-kanalizacyjnej i drogowej,
- brak przestrzeni zdegradowanych.

III. WYZNACZENIE OBSZARU ZDEGRADOWANEGO

Delimitacja obszaru zdegradowanego na obszarach wiejskich, jakimi są obszary gminy Papowo Biskupie odbywać się będzie poprzez wskazanie miejscowości wykazujących stan kryzysowy (za obszar zdegradowany uważa się całą miejscowość, w której stwierdzono występowanie stanu kryzysowego). Natomiast wskazanie obszaru rewitalizacji będzie zależne od wybranego **celu rewitalizacji**. (przynajmniej jednego z wymienionych w „Zasadach Programowania ...”).

1. Wyznaczenie diagnozowanych jednostek.



Identyfikacja obszarów znajdujących się w sytuacji kryzysowej z powodu koncentracji negatywnych zjawisk społecznych oraz występowania problemów w sferze gospodarczej, środowiskowej, przestrzenno-funkcjonalnej lub technicznej poprzedzona jest wyznaczeniem diagnozowanych jednostek, zgodnie z art. 9.1. ustawy o rewitalizacji.

Specyfiką wyznaczania obszarów zdegradowanych i obszarów rewitalizacji na terenach wiejskich jest:

- rozproszenie obszarów zdegradowanych,
- trudność ze wskazaniem miejsca nawarstwiania się problemów społecznych i negatywnych Zjawisk.

Konsekwencją tej specyfiki jest konieczność badań na poziomie miejscowości.

W ramach każdej z analizowanych miejscowości występują – chociaż w zróżnicowanym natężeniu - wykazujące podobieństwo czynniki dotyczące stopnia zabudowania, form użytkowania gruntów, cech przestrzeni. Jednostka Papowo Biskupie wyróżnia się z pozostałych czynnikiem funkcji, z uwagi na skoncentrowanie w niej jednostek publicznych.

Tabela 8: Podział gminy Papowo Biskupie na jednostki administracyjne

Lp	nazwa obszaru/wsi	liczba ludności (stali)	% ludności gminy	powierzchnia km2	% powierzchni gminy
1	DUBIELNO	485	10,9%	8,555	12,1%
2	FIRLUS	201	4,5%	3,676	5,2%
3	FOLGOWO	146	3,3%	3,314	4,7%
4	STAW	121	2,7%	4,966	7,0%
5	JELENIEC	500	11,3%	5,903	8,4%
6	STORLUS	273	6,1%	3,734	5,3%
7	NOWY DWÓR KRÓLEWSKI	173	3,9%	3,375	4,8%
8	NIEMCZYK	291	6,6%	3,178	4,5%
9	WROCŁAWKI	286	6,4%	4,792	6,8%
10	PAPOWO BISKUPIE	776	17,5%	8,482	12,0%
11	FAŁĘCIN	373	8,4%	6,242	8,9%
12	KUCBÓREK	66	1,5%	2,670	3,8%
13	ZEGARTOWICE	445	10,0%	5,770	8,2%
14	ŻYGLĄD	306	6,9%	5,783	8,2%
GMINA PAPOWO BISKUPIE		4 442	100,0%	70,440	100,0%

Źródło: Urząd Gminy wg stanu na dzień 31.10.2016



Jednostką strukturalną największą pod względem liczby ludności jest obszar miejscowości Papowo Biskupie, a najmniejszą obszar miejscowości Kucborek.

Największą powierzchnię zajmują miejscowości Dubielno i Papowo Biskupie (stanowiąc odpowiednio 12,1% oraz 12,0 % całej powierzchni gminy), a najmniejszą powierzchnię zajmuje miejscowość Kucborek (stanowiącą tylko 3,8% ogólnej powierzchni gminy).

Obszar gminy podzielony jest na 8 sołectw.

Obszar 4-ch sołectw (Dubielno, Firlus, Zegartowice i Żygląd) pokrywa się z obszarem wsi o tych samych nazwach. Natomiast w skład pozostałych 4-ch sołectw wchodzi więcej niż jedna wieś.

I tak:

Sołectwo Folgowo składa się z obszaru dwóch wsi: Folgowo i Staw,

Sołectwo Jeleniec także składa się z obszaru dwóch wsi: Jeleniec i Storlus,

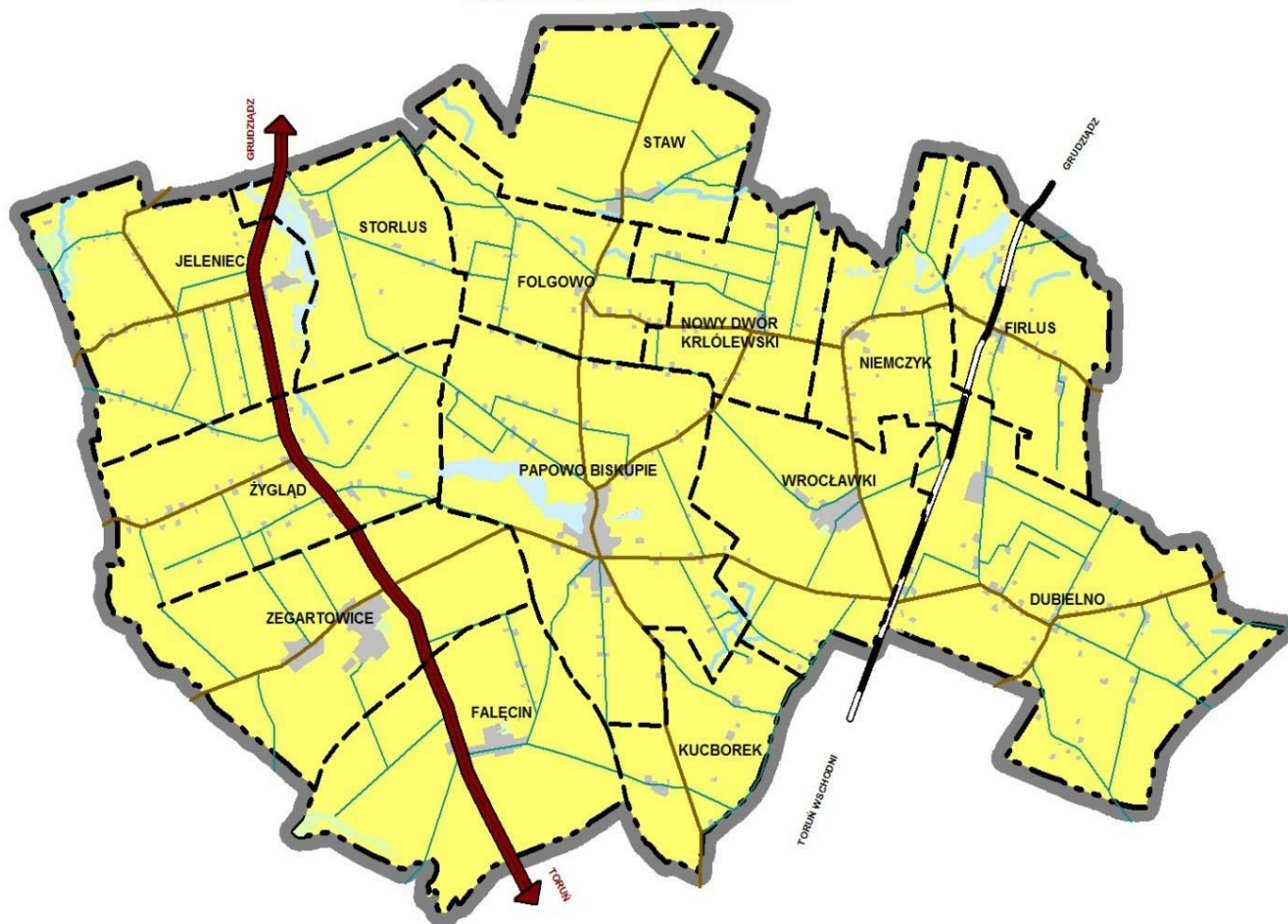
W skład sołectwa Papowo Biskupie wchodzi obszary 3-ch wsi: Papowo Biskupie, Fałęcin i Kucborek,

Sołectwo Nowy Dwór Królewski składa się z obszarów wsi: Niemczyk, Nowy Dwór Królewski i Wrocławki.

Mapa 2. Podział administracyjny gminy Papowo Biskupie.








GMINA PAPOWO BISKUPIE



Źródło: Opracowanie własne

Legenda:

-  obręb gminy
-  obręb wsi
-  linia kolejowa
-  droga krajowa nr 91
-  drogi powiatowe/gminne

Wyznaczenie obszaru zdegradowanego to wyznaczenie takiego obszaru gminy, na którym nasilone są **negatywne zjawiska społeczne**, takie jak:

- bezrobocie,



- ubóstwo,
- przestępczość,
- niski poziom edukacji lub kapitału społecznego,
- niewystarczający poziom uczestnictwa lokalnej społeczności w życiu publicznym i kulturalnym.

Ponadto wymagane jest, aby na obszarze zdegradowanym wystąpiło **co najmniej jedno** z niżej wymienionych negatywnych zjawisk:

- gospodarczych, np. niski poziom przedsiębiorczości,
- środowiskowych, np. wysoki stopień zanieczyszczenia środowiska (wód powierzchniowych) w wyniku braku lub niskiego poziomu kanalizacji sanitarnej,
- przestrzenno-funkcjonalnych, np. niski poziom budownictwa mieszkaniowego, niewystarczająca ilościowo lub jakościowo sieć dróg publicznych,
- technicznych, np. niski stopień lub brak uzbrojenia budynków mieszkalnych w podstawowe instalacje (gaz, woda, elektryczność, kanalizacja, internet)

Na podstawie przeprowadzonej analizy do obszaru zdegradowanego zostały zaliczone te miejscowości, które spełniły **jednocześnie poniższe kryteria**:

- Na terenie miejscowości występuje szczególna koncentracja negatywnych zjawisk społecznych (**co najmniej 2 problemy społeczne charakteryzujące się wskaźnikami dla tych problemów przyjmującymi wartości mniej korzystne od średniej dla Gminy,**
- Na terenie miejscowości występują **negatywne zjawiska w przynajmniej jednej ze sfer (gospodarczej, środowiskowej, przestrzenno-funkcjonalnej i infrastrukturalnej).**

Przestrzeni zdegradowanej w rozumieniu podanym w pkt 6) Definicji na terenie gminy Papowo Biskupie nie stwierdzono.

Wyznaczenie obszaru zdegradowanego i obszaru rewitalizacji zostanie poddane konsultacjom społecznym trwającym minimum 30 dni. W czasie ich trwania interesariusze rewitalizacji (tj. mieszkańcy, przedsiębiorcy, organizacje pozarządowe i inni użytkownicy danego obszaru) będą nie tylko informowani o wynikach przeprowadzonej diagnozy, ale również włączani w czynne uczestnictwo w procesie wyznaczenia obszarów wymagających rewitalizacji.

2. Analiza wskaźnikowa.



Analizie poddano wszystkie miejscowości. Celem analizy było stwierdzenie, czy w gminie występuje stan kryzysowy oraz jakiego obszaru dotyczy.

Wyznaczenie obszaru zdegradowanego w gminie wiejskiej odbywa się poprzez podział jej obszaru na miejscowości (wsie), a następnie zdiagnozowanie ich sytuacji za pomocą wskaźników społecznych, których wartości są porównywane do **średniej dla gminy**.

2.1. Analiza wskaźnikowa pod kątem występowania problemów społecznych.

Punktem wyjścia do wyznaczenia obszarów zdegradowanych w gminie była analiza występowania problemów społecznych. W tym celu przeanalizowano następujące wskaźniki z listy wskaźników stanu kryzysowego dla obszarów wiejskich podanej z tabeli nr 5 „Lista wskaźników dla ujawnienia stanu kryzysowego” stanowiącej załącznik nr 3 do „Zasad programowania przedsięwzięć rewitalizacyjnych w celu ubiegania się o środki finansowe w ramach RPO WKP na lata 2014-2020”:

- Udział ludności w wieku poprodukcyjnym w ludności ogółem na danym obszarze
- Udział bezrobotnych w ludności w wieku produkcyjnym na danym obszarze
- Stosunek osób bezrobotnych pozostających bez pracy 12 miesięcy i dłużej względem ludności w wieku produkcyjnym na danym obszarze
- Udział osób w gospodarstwach domowych korzystających ze środowiskowej pomocy społecznej w ludności ogółem na danym obszarze
- Czy miejscowość należy do rejonu obsługi szkoły podstawowej o niskim poziomie kształcenia. (Kryterium szczegółowe zaliczenia szkoły do placówki o niskim poziomie kształcenia to w przypadku szkół podstawowych stwierdzenie czy przeciętny wynik sprawdzianu szóstoklasistów w danej szkole za ostatnie 3 lata jest niższy do średniej wojewódzkiej).

Spośród wszystkich aspektów określonych przy definicji stanu kryzysowego jako przyczyny uzasadniające prowadzenie rewitalizacji na obszarach wiejskich – nie muszą być zjawiskami patologicznymi, wymagającymi interwencji w kierunku naprawy stanu. Cechą charakterystyczną obszarów wiejskich, ściśle powiązaną z hierarchicznością ośrodków (za którą idzie zależność niektórych obszarów niewyposażonych od sąsiednich ośrodków wyposażonych), jest niedorozwój pewnych aspektów życia społeczno-gospodarczego. Naturalne jest, że obsługa w tym zakresie odbywa się w sąsiednich ośrodkach wyższego rzędu (stąd na przykład nie zawsze na obszarach wiejskich za sytuację niewłaściwą uważa się brak



określonych rodzajów usług – nie są one przejawem sytuacji kryzysowej). Ponadto należało także uwzględnić fakt, że na obszarach wiejskich – zwłaszcza w skali części gmin, pojedynczych miejscowości lub części miejscowości – w praktyce nie jest możliwe monitorowanie w sposób statystyczny (za pomocą obiektywnych, porównywalnych w czasie i przestrzeni wskaźników) wszystkich aspektów określonych przy definicji stanu kryzysowego jako przyczyny uzasadniającej prowadzenie rewitalizacji: bezrobocie, ubóstwo, przestępczość, niski poziom edukacji lub kapitału społecznego, niewystarczający poziom uczestnictwa w życiu publicznym i kulturalnym, przekroczenie standardów jakości środowiska, obecność odpadów stwarzających zagrożenie dla życia, zdrowia ludzi lub stanu środowiska.

Tak więc na obszarach wiejskich występują tylko wybrane kategorie, określone przy definicji stanu kryzysowego, które mają charakter problemu rozwoju.

Niezależnie od wskaźników z sfery społecznej badaniu poddano wskaźniki ze sfer:

- gospodarczej

- wskaźnik liczby osób prowadzących działalność gospodarczą na 100 mieszkańców w wieku produkcyjnym)

- technicznej

- stan infrastruktury technicznej i dostępu do usług technicznych

- przestrzenno-funkcjonalnej

- liczba budynków, budowli, których stan konstrukcji ogranicza lub uniemożliwia ich użytkowanie, w stosunku do ogółu tych obiektów na danym obszarze.

2.1.1. Zaawansowanie procesu starzenia się ludności.

Poniżej przedstawiono analizę struktury wiekowej mieszkańców poszczególnych miejscowości gminy.

Analizie poddano stosunek poszczególnych grup ekonomicznych ludności, przy założeniu, że przez:

- Ludność w wieku przedprodukcyjnym rozumie się osoby w wieku do 17 lat
- Ludność w wieku produkcyjnym rozumie się osoby w wieku 18-65 lat
- Ludność w wieku poprodukcyjnym rozumie się osoby w wieku pow. 65 lat



Tabela 9. Udział ludności w wieku poprodukcyjnym w ludności ogółem

SFERA SPOŁECZNA	Zaawansowany proces starzenia się ludności				Udział ludności w wieku poprodukcyjnym w ludności ogółem
	Ludność ogółem	z tego:			
Miejscowość		w wieku przedprodukcyjnym	w wieku produkcyjnym	w wieku poprodukcyjnym	
	osób				%
DUBIELNO	485	72	318	95	19,6%
FIRLUS	201	29	147	25	12,4%
FOLGOWO	146	20	100	26	17,8%
STAW	121	15	72	34	28,1%
JELENIC	500	57	330	113	22,6%
STORLUS	273	19	181	73	26,7%
NOWY DWÓR KRÓLEWSKI	173	32	115	26	15,0%
NIEMCZYK	291	26	209	56	19,2%
WROCLAWKI	286	44	180	62	21,7%
PAPOWO BISKUPIE	776	89	533	154	19,8%
FAŁĘCIN	373	38	259	76	20,4%
KUCBOREK	66	7	48	11	16,7%
ZEGARTOWICE	445	76	275	94	21,1%
ŻYGLĄD	306	31	204	71	23,2%
GMINA PAPOWO BISKUPIE	4 442	555	2 971	916	20,6%

Źródło: Opracowanie własne na podstawie danych Urzędu Gminy Papowo Biskupie

Udział ludności w wieku poprodukcyjnym w ogólnej liczbie mieszkańców w gminie Papowo Biskupie wynosi 20,6 %.

Wartości wskaźnika wyższe niż średnia dla gminy występują w miejscowościach:

- Jeleniec: 28,1%
- Storlus: 22,6%
- Nowy Dwór Królewski: 26,7%
- Wrocławki: 21,7%
- Zegartowice: 21,1%
- Żygląd: 23,2%

2.1.2. Problemy na rynku pracy.



Tabela 10. Wskaźniki dotyczące rynku pracy w poszczególnych miejscowościach gminy Papowo Biskupie

SFERA SPOŁECZNA	Problemy rynku pracy				
	Ludność w wieku produkcyjnym	Liczba bezrobotnych ogółem	Liczba bezrobotnych pozostających bez pracy 12 m-cy i dłużej	Udział bezrobotnych w ludności w wieku produkcyjnym	Stosunek osób bezrobotnych pozostających bez pracy 12 m-cy i dłużej względem ludności w wieku produkcyjnym
Miejscowość	osób			%	%
DUBIELNO	318	38	22	11,9%	6,9%
FIRLUS	147	14	6	9,5%	4,1%
FOLGOWO	100	0	0	0,0%	0,0%
STAW	72	10	8	13,9%	11,1%
JELENIEC	330	36	18	10,9%	5,5%
STORLUS	181	24	12	13,3%	6,6%
NOWY DWÓR KRÓLEWSKI	115	10	4	8,7%	3,5%
NIEMCZYK	209	24	14	11,5%	6,7%
WROCŁAWKI	180	27	15	15,0%	8,3%
PAPOWO BISKUPIE	533	46	13	8,6%	2,4%
FAŁĘCIN	259	39	10	15,1%	3,9%
KUCBOREK	48	2	0	4,2%	0,0%
ZEGARTOWICE	275	29	11	10,5%	4,0%
ŻYGLĄD	204	18	5	8,8%	2,5%
GMINA PAPOWO BISKUPIE	2 971	317	138	10,7%	4,6%

Źródło: Opracowanie własne na podstawie danych Urzędu Gminy Papowo Biskupie

Wskaźnik udziału bezrobotnych w ludności w wieku produkcyjnym w gminie wynosi 10,7%.

Wartości wskaźnika wyższe niż średnia dla gminy występują w miejscowościach:

- Dubielno: 11,9%
- Staw: 13,9%
- Jeleniec: 10,9%
- Storlus: 13,3%
- Niemczyk: 11,5%
- Wrocławki: 15,1%



Wskaźnik udziału bezrobotnych pozostających bez pracy 12 m-cy i dłużej względem ludności w wieku produkcyjnym wynosi dla gminy 4,6% .

Wartości wskaźnika wyższe niż średnia dla gminy występują w miejscowościach:

- Dubielno: 6,9%
- Staw: 11,1%
- Jeleniec: 5,5%
- Storlus: 6,6%
- Niemczyk: 6,7%
- Wrocławki: 8,3%

2.1.3. Samowystarczalność ekonomiczna ludności i gospodarstw domowych.

Dla zdiagnozowania problemów społecznych w powyższej sferze oraz wskazania ewentualnych obszarów ubóstwa w Gminie Papowo Biskupie przeanalizowano w każdej miejscowości udział osób w gospodarstwach domowych korzystających ze środowiskowej pomocy społecznej w ludności ogółem na danym obszarze. Z uwagi na to, że GOPS nie dysponuje jeszcze bieżącymi danymi w układzie poszczególnych miejscowości posłużono się w analizie danymi za rok 2014.

Tabela 11. Wskaźnik udziału osób w gospodarstwach domowych korzystających ze środowiskowej pomocy społecznej w ludności ogółem w poszczególnych miejscowościach gminy Papowo Biskupie

SFERA SPOŁECZNA	Samowystarczalność ekonomiczna ludności		
	Ludność ogółem	Liczba osób w gospodarstwach domowych korzystających ze środowiskowej pomocy społecznej	Udział osób w gospodarstwach domowych korzystających ze środowiskowej pomocy społecznej w ludności ogółem
Miejscowość	osób		%
DUBIELNO	485	135	27,8%
FIRLUS	201	48	23,9%
FOLGOWO	146	18	12,3%



STAW	121	37	30,6%
JELENIEC	500	70	14,0%
STORLUS	273	123	45,1%
NOWY DWÓR KRÓLEWSKI	173	35	20,2%
NIEMCZYK	291	77	26,5%
WROCŁAWKI	286	64	22,4%
PAPOWO BISKUPIE	776	153	19,7%
FAŁĘCIN	373	124	33,2%
KUCBOREK	66	18	27,3%
ZEGARTOWICE	445	173	38,9%
ŻYGLĄD	306	72	23,5%
GMINA PAPOWO BISKUPIE	4 442	1 147	25,8%

Źródło: Opracowanie własne na podstawie danych Urzędu Gminy Papowo Biskupie oraz GOPS

Udział osób w gospodarstwach domowych korzystających ze środowiskowej pomocy społecznej w aktualnej liczbie ludności ogółem dla gminy wynosi 25,%,

Wartości wskaźnika wyższe niż średnia dla gminy występują w miejscowościach:

- Dubielno: 27,8%
- Staw: 30,6%
- Storlus: 45,1%
- Niemczyk: 26,5%
- Fałęcin: 33,2%
- Kucborek: 27,3%
- Zegartowice: 38,9%

2.1.4. Skuteczność kształcenia dzieci na poziomie podstawowym oraz aktywność edukacyjna młodzieży w wieku 13-18 lat.

W gminie wiejskiej większość miejscowości obsługiwanych jest przez jednostki edukacyjne z zewnętrznych obszarów administracyjnych. Rejonem obsługi szkoły podstawowej w Dubielnie są następujące miejscowości: Dubielno, Firlus, Niemczyk, Wrocławki, szkoły podstawowej w Zegartowicach miejscowości: Zegartowice, Żygląd, Jeleniec, Storlus.

Rejonem obsługi szkoły w Papowie Biskupim są: Fałęcin, Folgowo, Nowy Dwór Królewski, Kucborek, Papowo Biskupie, Staw.



Wyniki testów sześcioklasisty porównano z średnimi wynikami w województwie.

Tabela 12. Wyniki testów sześcioklasisty za lata 2012-2015 wg miejscowości należących do rejonu obsługi szkół podstawowych

SFERA SPOŁECZNA	Skuteczność kształcenia dzieci na poziomie podstawowym			
	Wyniki testu szóstoklasisty			
Miejscowość	rok szkolny 2012/2013	rok szkolny 2013/2014	rok szkolny 2014/2015	średni za lata 2012-2015
	%			
DUBIELNO	62,0%	64,0%	61,5%	62,5%
FIRLUS	62,0%	64,0%	61,5%	62,5%
FOLGOWO	62,0%	64,0%	61,5%	62,5%
STAW	62,0%	64,0%	61,5%	62,5%
JELENIEC	50,0%	48,0%	61,8%	53,3%
STORLUS	50,0%	48,0%	61,8%	53,3%
NOWY DWÓR KRÓLEWSKI	62,0%	64,0%	61,5%	62,5%
NIEMCZYK	62,0%	64,0%	61,5%	62,5%
WROCLAWKI	62,0%	64,0%	61,5%	62,5%
PAPOWO BISKUPIE	50,0%	48,0%	61,8%	53,3%
FAŁĘCIN	50,0%	48,0%	61,8%	53,3%
KUCBOREK	62,0%	64,0%	61,5%	62,5%
ZEGARTOWICE	50,0%	48,0%	61,8%	53,3%
ŻYGLĄD	50,0%	48,0%	61,8%	53,3%
Województwo kujawsko-pomorskie	59,0%	63,0%	64,0%	62,0%

Źródło: UG/OKE Gdańsk

Średni wynik dla województwa z ostatnich trzech lat to 62,0%. W następujących miejscowościach należących do dawnego (do końca roku szkolnego 2016/2017) rejonu obsługi SP w Zegartowicach zanotowano wynik niższy, niż średnia wojewódzka:

- Jeleniec,
- Storlus,
- Papowo Biskupie,
- Fałęcin,
- Zegartowice,
- Żygląd



2.1.5. Podsumowanie analizy wskaźnikowej w sferze problemów społecznych.

W wyniku przeprowadzonej analizy wskaźnikowej zdiagnozowano następujące problemy społeczne:

- *Problem 1. Starzenie się społeczeństwa*
- *Problem 2. Wysokie bezrobocie*
- *Problem 3. Długotrwałe bezrobocie*
- *Problem 4. Niski poziom samodzielności ekonomicznej mieszkańców*
- *Problem 5. Niski poziom kształcenia na poziomie podstawowym.*

Rozkład występowania problemów społecznych w poszczególnych sołectwach gminy Papowo Biskupie przedstawia tabela 13.

Tabela 13. Rozkład problemów sfery społecznej w miejscowościach gminy Papowo Biskupie.

ZDIAGNOZOWANE PROBLEMY		1	2	3	4	5	6	7	8	9	10	11	12	13	14
		Dubielno	Firlus	Folgowo	Staw	Jeleniec	Storlus	N. Dwór Królewski	Niemczyk	Wrocławki	Papowo Biskupie	Fałęcin	Kucborek	Zegartowice	Zygląd
<i>Problem 1. Starzenie się społeczeństwa</i>	SFERA SPOŁECZNA				1	1	1			1				1	1
<i>Problem 2. Wysokie bezrobocie</i>		1			1	1	1		1	1		1			
<i>Problem 3. Długotrwałe bezrobocie</i>		1			1	1	1		1	1					
<i>Problem 4. Niski poziom samodzielności ekonomicznej mieszkańców</i>		1			1		1		1			1	1	1	
<i>Problem 5. Niska skuteczność kształcenia dzieci na poziomie podstawowym</i>						1	1				1	1		1	1
SUMA ZDIAGNOZOWANYCH PROBLEMÓW		3	0	0	4	4	5	0	3	3	1	3	1	3	2
<i>Wsie poddane dalszej analizie pod kątem występowania przestrzeni zdegradowanych lub niekorzystnych zjawisk w innych sferach.</i>		TAK	NIE	NIE	TAK	TAK	TAK	NIE	TAK	TAK	NIE	TAK	NIE	TAK	TAK

Źródło: Opracowanie własne na podstawie danych Urzędu Gminy Papowo Biskupie

Analiza wskaźnikowa pod kątem występowania problemów społecznych w gminie wykazała, że co najmniej 2 problemy społeczne mierzone wskaźnikami określonymi na liście wskaźników stanu kryzysowego dla obszarów wiejskich występują w miejscowościach:

Dubielno: 3 problemy,

Staw: 4 problemy,

Jeleniec: 4 problemy,

Storlus: 5 problemów



Niemczyk: 3 problemy,

Wrocławki: 3 problemy,

Falęcín: 3 problemy,

Zegartowice: 3 problemy,

Żygląd: 2 problemy

Tak więc w w/w miejscowościach **zdiagnozowano problemy społeczne**.

Miejscowości te poddano dalszej analizie pod kątem występowania przestrzeni zdegradowanych lub niekorzystnych zjawisk w innych sferach.

2.2. Analiza miejscowości, w których zdiagnozowano problemy społeczne, pod kątem występowania przestrzeni zdegradowanych lub niekorzystnych zjawisk w innych sferach.

2.2.1. Przestrzeń zdegradowana.

Zgodnie z treścią pkt 6) w części „Definicje” **Przestrzeń zdegradowana** – to obecnie nieużytkowane tereny i obiekty, na których realizowano działalności: przemysłowe, wojskowe, eksploatację kopalín, transportowe, rolnicze, infrastruktury komunalnej (związanej z gospodarką wodno-ściekową, odpadami, zaopatrzeniem w energię). Specyficznym rodzajem „przestrzeni zdegradowanych” są także tereny i obiekty, w których rozpoczęto realizację zagospodarowania i jej nie zakończono – formalnie nie doszło więc do rozpoczęcia działalności, ale teren jest zajęty przez nieużytkowane obiekty.

W szczególności do „przestrzeni zdegradowanych” należy zaliczyć: budynki (także budynki towarzyszące zasadniczej funkcji – np. w przypadku terenów przemysłowych lub gospodarstw rolnych także budynki zajmowane przez administrację, bazy pojazdów, itp.), place manewrowe, place składowe, tereny obsługi komunikacyjnej, tereny wyrobisk, tereny składowisk, budynki dworcowe, urządzenia stacyjne, rampy załadowcze, obiekty magazynowo-składowe (przy terenach przemysłowych, rolnych lub komunikacyjnych).

Do kategorii przestrzeni zdegradowanych zalicza się także tereny i urządzenia infrastruktury technicznej służącej obsłudze ww. terenów, jeśli są z nimi integralnie związane (to znaczy po zaprzestaniu zasadniczej działalności nie zostały zaadaptowane na inne cele) – np. zakładowe ujęcia wody, oczyszczalnie ścieków, przepompownie ścieków, składowiska odpadów, urządzenia zasilania w energię, w tym w energię elektryczną, stacje redukcyjne gazu, itp.

Do kategorii przestrzeni zdegradowanych związanych z pełnionymi wcześniej działalnościami



rolniczymi nie zalicza się użytków rolnych, a jedynie tereny zajmowane przez zabudowę (w tym służącą hodowli), zagospodarowanie towarzyszące i infrastrukturę obsługi tych terenów.

W świetle powyższej definicji tak rozumiana przestrzeń **nie występuje** na terenie wskazanych w pkt 2.1.5. miejscowości, w związku z czym poddano je badaniu pod kątem występowania problemów w przynajmniej jednej ze sfer: gospodarczej, przestrzenno-funkcjonalnej, technicznej lub środowiskowej.

2.2.2. Analiza niekorzystnych zjawisk w sferze gospodarczej.

Klimat aktywności gospodarczej.

Na tle województwa kujawsko-pomorskiego gmina Papowo Biskupie charakteryzuje się raczej niskim poziomem aktywności gospodarczej. Jak podano w pkt 3 rozdziału I w gminie Papowo Biskupie na koniec 2015 roku zarejestrowano 36 podmiotów gospodarczych osób fizycznych na 1000 mieszkańców gminy, podczas gdy w województwie kujawsko-pomorskim 68,1. Dane aktywności gospodarczej w gminie na koniec października 2016 r oraz w poszczególnych miejscowościach przedstawiono w tabeli 14.

Tabela 14. Ocena klimatu działalności gospodarczej

Opis wskaźnika cząstkowego	Jm	Okres odniesienia	1	2	3	4	5	6	7	8	9	10	11	12	13	14	gmina
			Dubielno	Firlus	Folgowo	Staw	Jeleniec	Storlus	N. Dwór Królewski	Niemczyk	Wrocławki	Papowo Biskupie	Fałęcin	Kucborek	Zegartowice	Żygląd	
Liczba osób prowadzących działalność gospodarczą na 100 mieszkańców w wieku produkcyjnym	os/100	paź-16	4,72	6,12	4,00	4,17	5,15	2,76	5,22	3,35	5,00	6,19	1,16	2,08	4,00	5,88	4,54

Źródło: Opracowanie własne na podstawie danych Urzędu Gminy Papowo Biskupie

Z powyższej tabeli wynika, że spośród wskazanych w pkt 2.1.5. miejscowości tylko w miejscowościach:

Staw

Storlus

Niemczyk

Zegartowice



wskaźnik liczby zarejestrowanych podmiotów gospodarczych osób fizycznych jest niższy od średniego dla gminy.

2.2.3. Analiza niekorzystnych zjawisk w sferze technicznej.

Z uwagi na stosunkowo wysoki stopień technicznego wyposażenia gminy, co opisano w pkt I.4, a w szczególności pełnego stopnia zwodociągowania gminy i blisko 85-procentowy skanalizowanie miejscowości oraz dobrą dostępność komunikacyjną uznano, że z uwagi na zdiagnozowany w tej sferze brak sytuacji kryzysowej w całej gminie, dla dalszej analizy delimitacyjnej rozważanie tego zagadnienia jest bezzasadne.

2.2.4. Analiza niekorzystnych zjawisk w sferze funkcjonalno-przestrzennej.

Na terenie gminy zarejestrowano zaledwie 7 budynków i budowli, których stan konstrukcji ogranicza bądź uniemożliwia ich użytkowanie.. Z uwagi na niewielką skalę uznano, że zjawisko to nie stanowi problemu wynikającego interwencji.

3. Wyznaczenie obszaru zdegradowanego – podsumowanie.

Przeprowadzona analiza wskaźnikowa pod kątem występowania problemów społecznych pozwoliła spośród czternastu miejscowości znajdujących się na terenie gminy Papowo Biskupie, wyłonić 9 obszarów (miejscowości), w których występują co najmniej dwa problemy społeczne mierzone wskaźnikami określonymi na liście wskaźników stanu kryzysowego dla obszarów wiejskich. Wyłonione miejscowości to:

Dubielno: 3 problemy,

Staw: 4 problemy,

Jeleniec: 4 problemy,

Storlus: 5 problemów

Niemczyk: 3 problemy,

Wrocławki: 3 problemy,

Falęcin: 3 problemy,

Zegartowice: 3 problemy,

Żygląd: 2 problemy



Kolejnym krokiem było, na wyznaczonych miejscowościach, przeprowadzenie analizy stanów kryzysowych w innych sferach.

Na terenie gminy nie występuje przestrzeń zdegradowana, dlatego wyznaczone miejscowości ze zdiagnozowanymi problemami sfery społecznej zostały poddane analizie występowania problemów w sferach innych niż sfera społeczna.

Problemy w postaci niskiej aktywności gospodarczej mieszkańców zdiagnozowano w miejscowościach:

Staw

Storlus

Niemczyk

Zegartowice

Tabela 15. Podsumowanie wyznaczenia obszaru zdegradowanego

ZDIAGNOZOWANE PROBLEMY			Staw	Storlus	Niemczyk	Zegartowice
<i>Problem 1. Starzenie się społeczeństwa</i>	SFERA SPOŁECZNA					
<i>Problem 2. Wysokie bezrobocie</i>						
<i>Problem 3. Długotrwałe bezrobocie</i>						
<i>Problem 4. Niski poziom samodzielności ekonomicznej mieszkańców podstawowym</i>						
SUMA ZDIAGNOZOWANYCH PROBLEMÓW SPOŁECZNYCH			4	5	3	3
<i>Niski poziom aktywności gospodarczej</i>	SFERA GOSPODARCZA					
Powierzchnia obszaru zdegradowanego	km2	17,648	4,966	3,734	3,178	5,77
	% pow. og.	25,1%	7,0%	5,3%	4,5%	8,2%
Liczba ludności obszaru zdegradowanego	osób	1 130	121	273	291	445
	% ludn. og.	25,4%	2,7%	6,1%	6,6%	10,0%

W wyniku analizy jako obszar zdegradowany uznano miejscowości::

Staw

Storlus

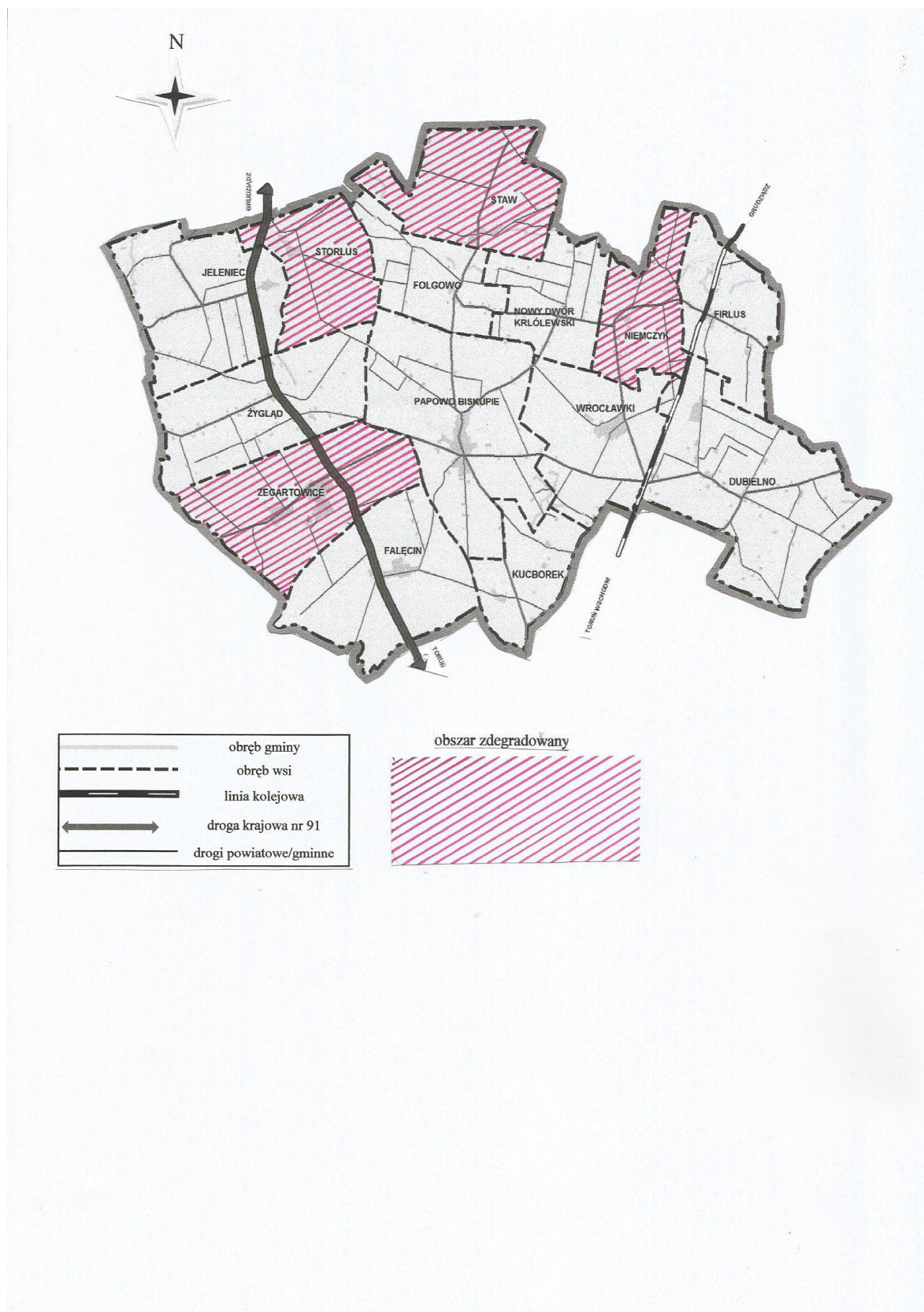
Niemczyk

Zegartowice

Powierzchnia obszaru zdegradowanego wynosi 17,648 ha, co stanowi **25,1%** powierzchni gminy, natomiast ludność obszaru zdegradowanego wynosi 1 130 osób co stanowi **25,4%** ludności gminy.

Wyznaczony **obszar zdegradowany przekracza 20% powierzchni gminy.**

Mapa 3. Obszar zdegradowany w gminie Papowo Biskupie



Źródło: Opracowanie własne.



IV. WYZNACZENIE OBSZARU REWITALIZACJI

W myśl art. 10 Ustawy o rewitalizacji i „Zasad programowania przedsięwzięć rewitalizacyjnych” obszarem rewitalizacji jest obszar obejmujący całość lub część obszaru zdegradowanego, cechujący się szczególną koncentracją negatywnych zjawisk (społecznych, gospodarczych, środowiskowych, przestrzenno-funkcjonalnych, technicznych), na którym z uwagi na istotne znaczenie dla rozwoju lokalnego, gmina zamierza prowadzić rewitalizację.

Zgodnie z pkt 5) „Definicji” **Obszar rewitalizacji** to obszar obejmujący całość lub część obszaru zdegradowanego, cechujący się szczególną koncentracją negatywnych zjawisk społecznych oraz współistniejącymi negatywnymi zjawiskami w co najmniej jednej ze sfer: gospodarczej, środowiskowej, przestrzenno-funkcjonalnej i technicznej, na którym, z uwagi na istotne znaczenie dla rozwoju lokalnego, zamierza się prowadzić rewitalizację. Obszar rewitalizacji może być podzielony na podobszary, w tym podobszary nieposiadające ze sobą wspólnych granic, lecz nie może obejmować terenów większych niż **20%** powierzchni gminy oraz zamieszkałych przez więcej niż **30%** mieszkańców gminy (art. 10 uor).

Przeprowadzona delimitacja obszaru rewitalizacji wskazuje do rewitalizacji miejscowości, w których łączna liczba mieszkańców nie przekracza 30% ludności gminy, natomiast suma powierzchni przekracza 20% ogólnej powierzchni w gminie, niezbędne jest więc dokonanie wyboru zawężającego, zgodnie z „Zasadami Programowania...” wg następującego priorytetowania:

- 1) w pierwszej kolejności – działania na rzecz adaptacji przestrzeni zdegradowanych na cele rozwoju gospodarczego,
- 2) w drugiej kolejności – działania, które zapewniają efekty rewitalizacyjne w miejscowościach o największej liczbie mieszkańców (działania zapewniające możliwie najszersze oddziaływanie społeczne),

W wyznaczonych miejscowościach stanowiących obszar zdegradowany nie stwierdzono przestrzeni zdegradowanej. W związku z powyższym zawężenie wyboru przeprowadzono w oparciu o kryterium najszerszego społecznego oddziaływania działań rewitalizacyjnych. Z uwagi na to, że miejscowość Staw ma najmniejszą, w obrębie obszaru zdegradowanego, liczbę ludności przeprowadzone zawężenie wskazało, że obszar rewitalizacji w gminie Papowo Biskupie stanowią następujące miejscowości:

Storlus



Niemczyk
Zegartowice

Powierzchnia obszaru rewitalizacji stanowi 18,0% powierzchni gminy Papowo Biskupie.

Ludność zamieszkująca obszar rewitalizacji stanowi 22,7% ogółu ludności gminy Papowo Biskupie.

Tabela 16. Podsumowanie wyznaczenia obszaru rewitalizacji

ZDIAGNOZOWANE PROBLEMY		Storlus	Niemczyk	Zegartowice	
Problem 1. Starzenie się społeczeństwa	SFERA SPOŁECZNA				
Problem 2. Wysokie bezrobocie					
Problem 3. Długotrwałe bezrobocie					
Problem 4. Niski poziom samodzielności ekonomicznej mieszkańców podstawowym					
SUMA ZDIAGNOZOWANYCH PROBLEMÓW SPOŁECZNYCH		5	3	3	
Niski poziom aktywności gospodarczej		SFERA GOSPODARCZA			
Powierzchnia obszaru zdegradowanego	km2	12,682	3,734	3,178	5,77
	% pow. og.	18,0%	5,3%	4,5%	8,2%
Liczba ludności obszaru zdegradowanego	osób	1 009	273	291	445
	% ludn. og.	22,7%	6,1%	6,6%	10,0%

Źródło: Opracowanie własne

Obszar rewitalizacji spełnia następujące **cele rewitalizacji** wskazane w „Zasadach Programowania Przedsięwzięć Rewitalizacyjnych...”:

- **Rozwój społeczny dzieci i młodzieży w rejonach o niskim poziomie kształcenia w szkołach podstawowych i gimnazjalnych**
- **Zwiększenie partycypacji w życiu społecznym dla społeczności w rejonach o wysokim uzależnieniu od świadczeń pomocy społecznej**

Efektem realizacji powyższych celów będzie między innymi:

- wzrost aktywności społecznej, ożywienie społeczne,
- zmniejszenie poziomu ubóstwa i wykluczenia społecznego, w tym poprzez poprawę warunków uczestnictwa osób w trudnej sytuacji w życiu społecznym i gospodarczym,
- ożywienie gospodarcze

W związku z tym, że na obszarze rewitalizacji nie występują obszary wykazujące cechy przestrzeni zdegradowanych przy wyznaczaniu obszarów rewitalizacji nie było możliwe wskazanie celów rewitalizacji związanych z przekształceniem przestrzeni zdegradowanych na cele aktywizacji społecznej i gospodarczej. Mimo, iż na tych terenach występują inne negatywne zjawiska wskazujące na konieczność podjęcia interwencji w ramach tych dwóch celów, np. bezrobocie, czy zły stan techniczny obiektów pełniących funkcje miejsc aktywizacji społecznej.

Mapa 4. Obszar rewitalizacji w gminie Papowo Biskupie





V. SZCZEGÓŁOWA DIAGNOZA OBSZARU REWITALIZACJI

1. Obszar rewitalizacji

Storlus

Wzmiankowany po raz pierwszy w źródle pisanym w 1255 roku. Nazwa miejscowości pochodzi od brata Zakonu Krzyżackiego Henryka Storluzza, który w 1246 r. był jej właścicielem. W średniowieczu wieś ta należała do komturstwa starogrodzkiego. W drugiej połowie XIX wieku część wsi przyłączono do miejscowości Jeleniec. W okresie zaborów wieś leżała na obszarze powiatu toruńskiego. Po drugiej wojnie światowej wieś została upaństwowiona. We wsi znajduje się dwór, wybudowany w XIX wieku w stylu secesyjnym, powiększony w 1891 roku o kaplicę i wieżę.

Niemczyk

Pierwsza wzmianka w źródle pisanym o tej wsi pochodzi z lat 1423-24. W kronikach i dokumentach wieś była nazywana: Bartilnicz, Bartilwicz (1423-24 r.), Barthlomeicz (1570 r.). W średniowieczu Niemczyk leżał w granicach komturstwa, a później do prokuratorstwa papowskiego. Była to własność rycerska. Późniejszymi właścicielami miejscowości byli: Niemcz (1570 r.), Pieczewski, Żegleński, Głuchowski (1667 r.), Szczuka (1746 r.), Gąsiorowski (1795 r.), Wangenheim (1806 r.). Od XIX wieku do 1945 r. właścicielami wsi była rodzina Witte. Później Niemczyk został upaństwowiony.

Zegartowice

Pierwsza wzmianka w źródłach pisanych o miejscowości pochodzi z 1405 r. W kronikach i dokumentach wieś występowała pod nazwami: Segehardsdorff, Segirdsdorff (1405 r.), Zygaertowicze (1522 r.), Ziegartowicze (1522 r.). W średniowieczu wieś była własnością rycerską i leżała w granicach komturstwa, a później do prokuratorstwa papowskiego. Po drugim pokoju toruńskim w 1466 r. została królewsczyzną często dzierżawioną, m.in. przez toruńskich mieszczan. Jeden z nich, Bertold Trost, stał się jej właścicielem i w 1522 r. podarował Zegartowice biskupom chełmińskim. Ale już w 1570 r. wieś przeszła w prywatne ręce Krzysztofa Zegartowicza, następnie Feliksa Rudnickiego, później rodziny Szelińskich, Nieweszyńskich i innych. W 1947 r. majątek upaństwowiono tworząc PGR.

Powierzchnia, ludność.

Storlus

Lp	nazwa obszaru/wsi	liczba ludności (stali)	% ludności gminy	powierzchnia km2	% powierzchni gminy
1	JELENIEC	500	11,3%	5,903	8,4%
2	STORLUS	273	6,1%	3,734	5,3%
Sołectwo Jeleniec		773	17,4%	9,637	13,7%



Storlus wchodzi w skład obszaru sołectwa Jeleniec. Wieś zamieszkuje 273 osoby, co stanowi 6,1% ludności gminy oraz zajmuje obszar 3,734 km², co stanowi 5,3% powierzchni gminy.

Niemczyk

Lp	nazwa obszaru/wsi	liczba ludności (stali)	% ludności gminy	powierzchnia km2	% powierzchni gminy
1	NOWY DWÓR KRÓLEWSKI	173	3,9%	3,375	4,8%
2	NIEMCZYK	291	6,6%	3,178	4,5%
3	WROCLAWKI	286	6,4%	4,792	6,8%
Sołectwo Nowy Dwór Królewski		750	16,9%	11,345	16,1%

Niemczyk wchodzi w skład obszaru sołectw Nowy Dwór Królewski. Wieś zamieszkuje 291 osób, co stanowi 6,6% ludności gminy oraz zajmuje obszar 3,178 km², co stanowi 4,5% powierzchni gminy.

Zegartowice

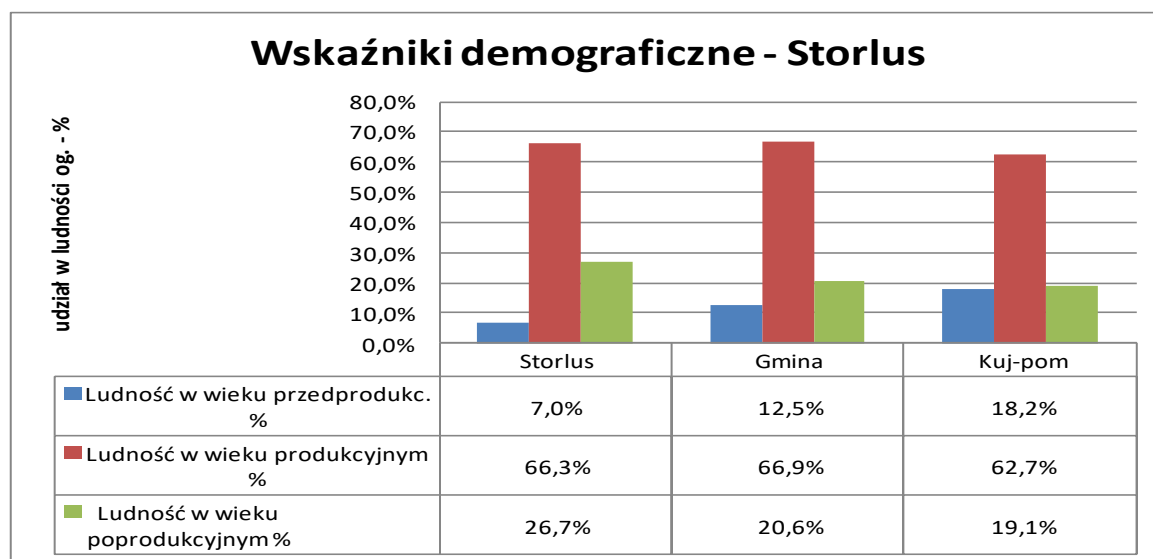
Lp	nazwa obszaru/wsi	liczba ludności (stali)	% ludności gminy	powierzchnia km2	% powierzchni gminy
1	ZEGARTOWICE	445	10,0%	5,770	8,2%

Zegartowice stanowią obszar wsi i sołectwa o powierzchni 5,77 km², co stanowi 8,2% powierzchni gminy i zamieszkiwanej przez 445 osób, co stanowi 10% ogółu mieszkańców gminy.

2. Sfera społeczna

Wskaźniki demograficzne

Wykres 1 – Wskaźniki demograficzne - Storlus



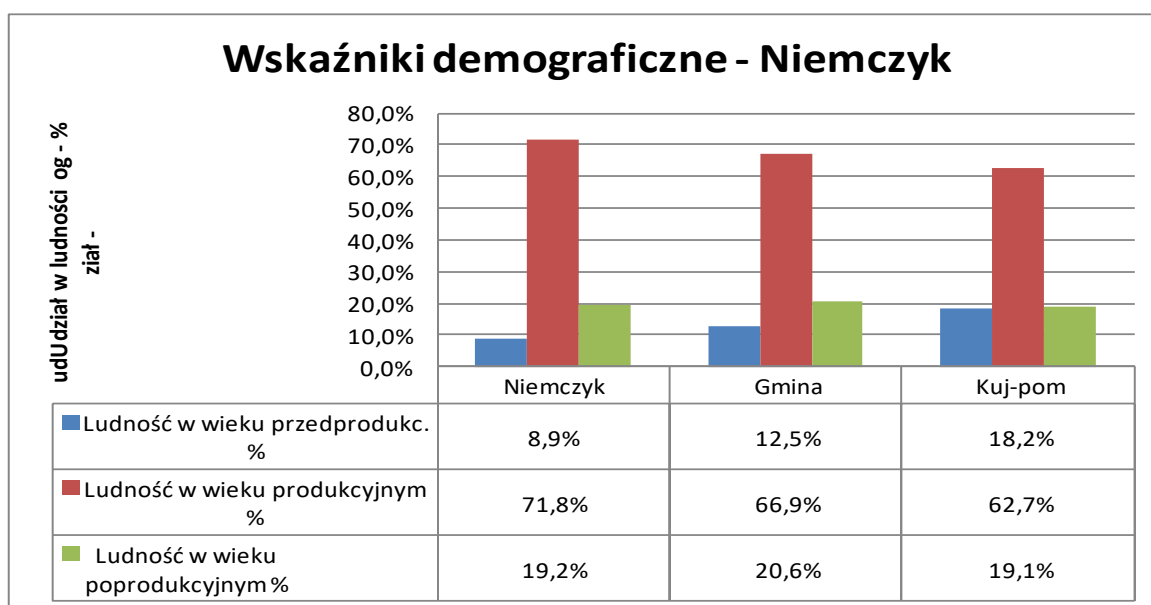


Storlus charakteryzuje się znacznie wyższym od średniej w gminie i województwie udziałem ludności w wieku poprodukcyjnym i bardzo niskim udziałem ludności w wieku przedprodukcyjnym. Natomiast udział ludności w wieku produkcyjnym nie odbiega znacząco od średniej gminnej i jest nawet wyższy od średniej wojewódzkiej.

Wskaźniki demograficzne wskazują na postępujące starzenie się społeczeństwa, w związku z czym konieczne jest zapewnienie odpowiednich usług kierowanych do osób starszych. Na terenie wsi nie funkcjonuje żadna instytucja, która zapewniałaby opiekę nad osobami starszymi, w ograniczonym zakresie działa klub w Gminnym Domu Kultury w Papowie Biskupim adresowany do seniorów.

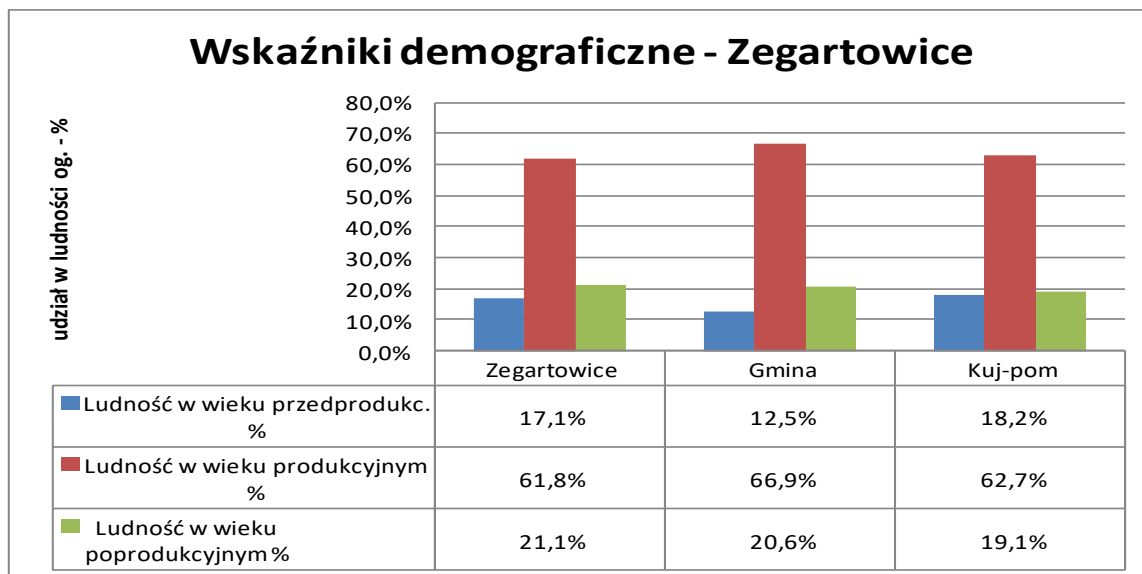
W całej gminie brakuje również placówki świadczącej usługi w zakresie opieki paliatywnej.

Wykres 2 – Wskaźniki demograficzne - Niemczyk



Udział ludności w wieku poprodukcyjnym w podobszarze Niemczyk nie odbiega w istotny sposób od średniej gminnej i wojewódzkiej. Natomiast w grupie ludności w wieku produkcyjnym jest znacząco wyższy niż w gminie i w województwie oraz odpowiednio niższy w grupie ludności w wieku przedprodukcyjnym.

Wykres 3 – Wskaźniki demograficzne – Zegartowice



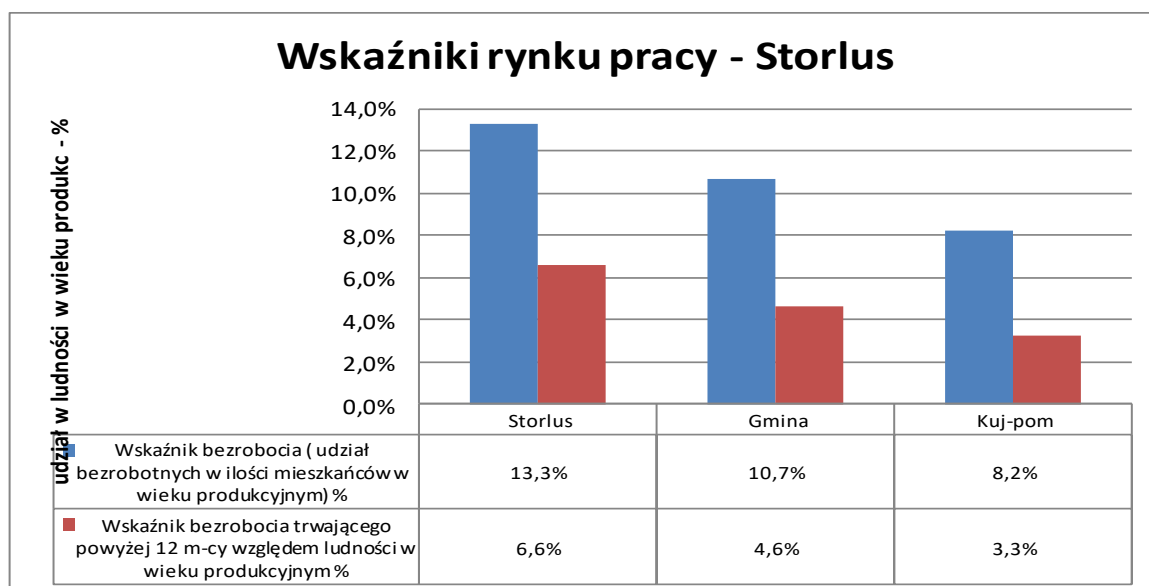
Udział ludności w wieku poprodukcyjnym w podobszarze Zegartowice jest nieznacznie wyższy od średniej gminnej i istotnie wyższy od średniej wojewódzkiej. W obszarze tym zamieszkuje znacznie większy w stosunku do średniej gminnej odsetek ludzi w wieku przedprodukcyjnym. Stosunkowo wysoki odsetek dzieci i młodzieży w strukturze społeczeństwa wiąże się z potrzebą zapewnienia tej grupie odpowiedniej oferty, np. w zakresie spędzania czasu wolnego.

Na 100 osób wieku produkcyjnym przypada tutaj 38 osób wieku nieprodukcyjnym, w związku z tym **wskaźnik obciążenia demograficznego w Zegartowicach jest mniej korzystny niż w Gminie**, gdzie wynosi 33 osoby.

W związku z tym, że odsetek osób w wieku poprodukcyjnym jest wyższy niż średni w gminie, istnieje zapotrzebowanie na realizację przedsięwzięć społecznych, które zostaną skierowane do najmłodszych i najstarszych mieszkańców.

Wskaźniki rynku pracy

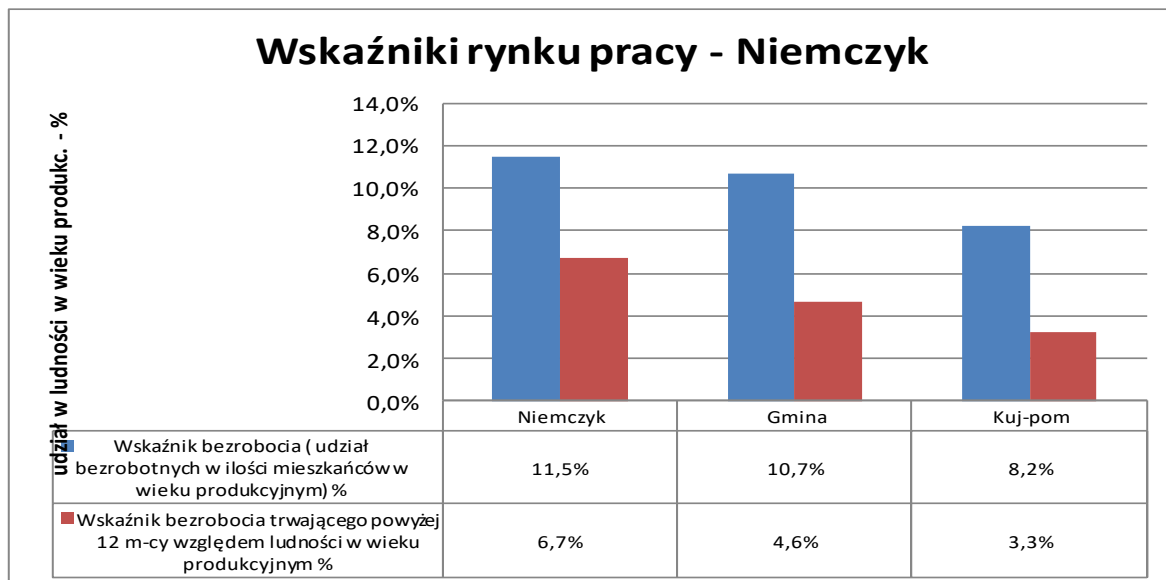
Wykres 4 – Wskaźniki rynku pracy - Storlus





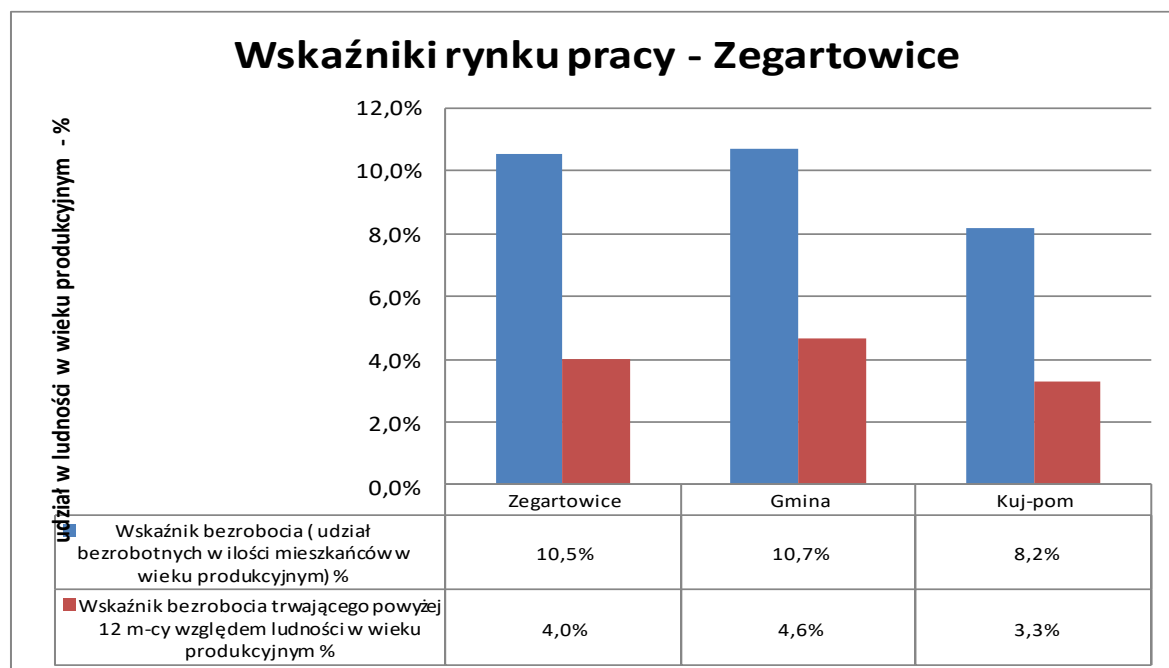
Istotnym problemem społecznym w Storlusie jest bezrobocie. Gospodarka wsi nie jest w stanie zapewnić odpowiedniej liczby miejsc pracy dla mieszkańców. Występuje tzw. bieda popegeerowska.

Wykres 5 – Wskaźniki rynku pracy – Niemczyk



Bezrobocie stanowi także istotny problem tego obszaru. Ilość bezrobotnych pozostających bez pracy powyżej 12 miesięcy jest ponad 2-krotnie wyższy, niż w województwie.

Wykres 6 – Wskaźniki rynku pracy – Zegartowice

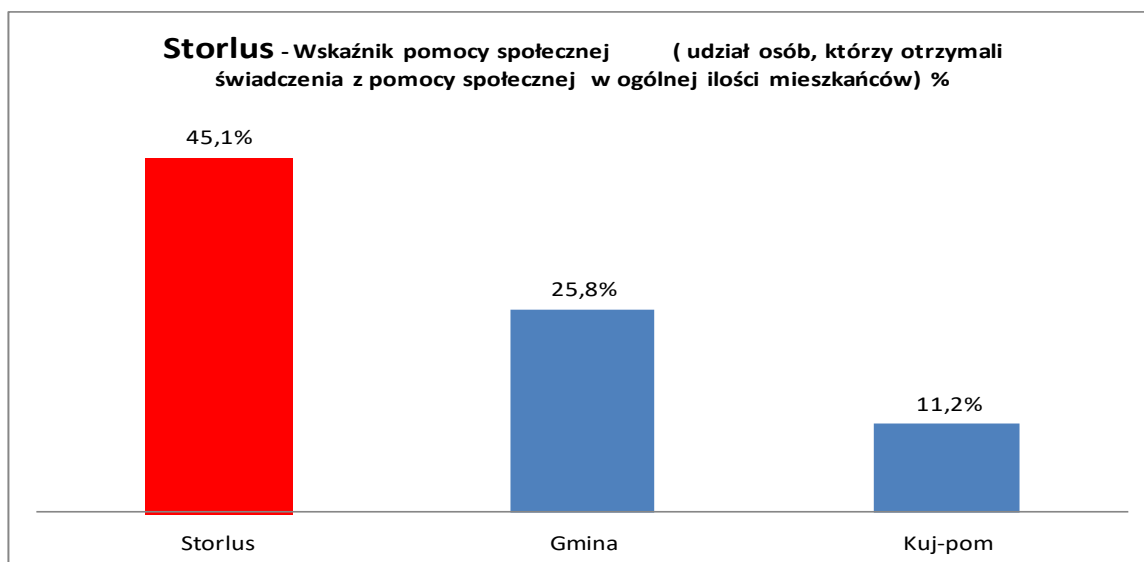




Zegartowice charakteryzuje się średnim na poziomie gminy poziomem bezrobocia. Wskaźniki dotyczące bezrobocia na badanym obszarze wypadają jednak nieco korzystniej w porównaniu z wartościami osiąganymi średnio w Gminie.

Skala pomocy społecznej

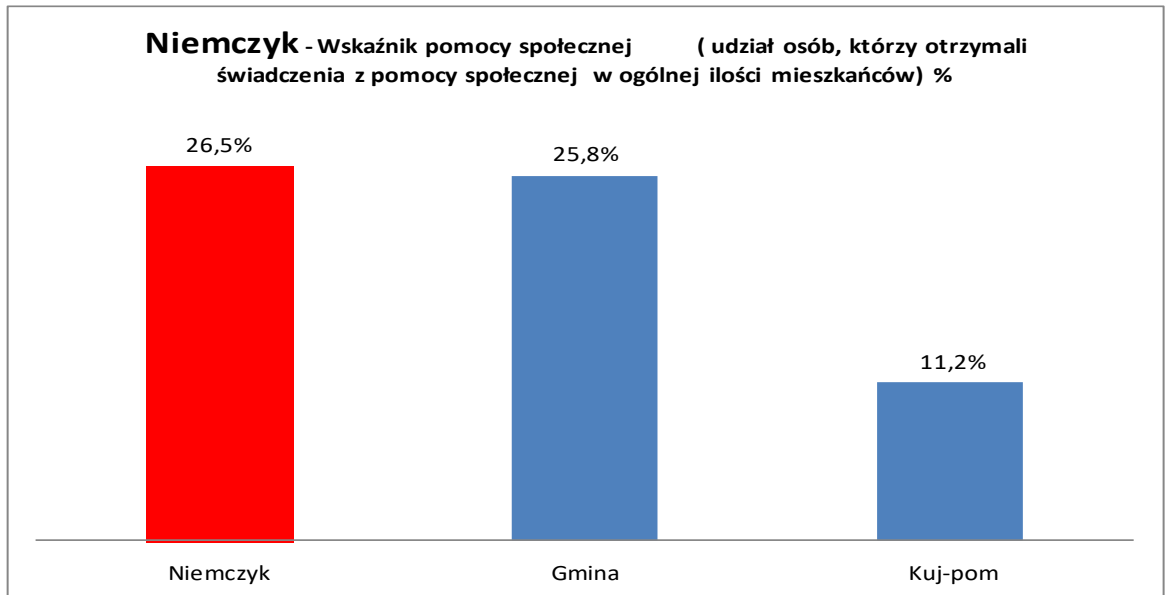
Wykres 7 – Skala pomocy społecznej - Storlus



Natężenie korzystania z pomocy społecznej na podobszarze wskazanym do rewitalizacji jest najwyższe w całej Gminie. Świadczy o tym odsetek osób korzystających ze środowiskowej pomocy społecznej w ludności ogółem, który w Storlusie wynosi aż 45,1%.

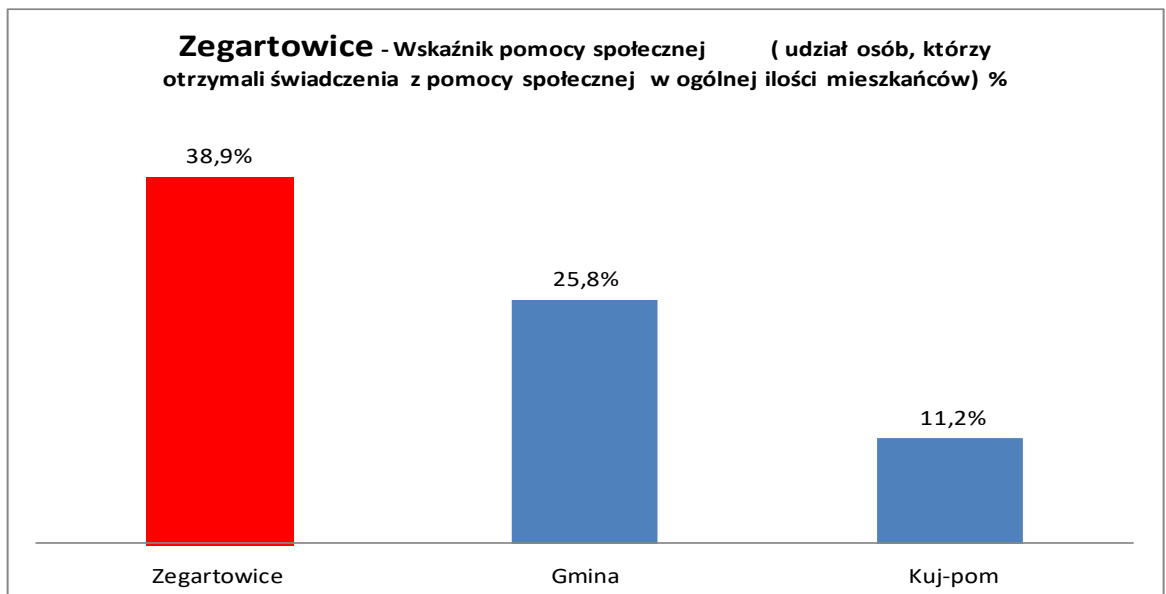
Można z całą odpowiedzialnością stwierdzić, że jest to rejon ubóstwa w gminie.

Wykres 8 – Skala pomocy społecznej – Niemczyk



Skala pomocy społecznej we wsi Niemczyk jest zbliżona do średniej gminnej, co nie oznacza, że problem ten można zmarginalizować. Przeciętny wskaźnik osób korzystających z pomocy społecznej w gminie jest blisko 2,5-krotnie większy, niż średni dla województwa.

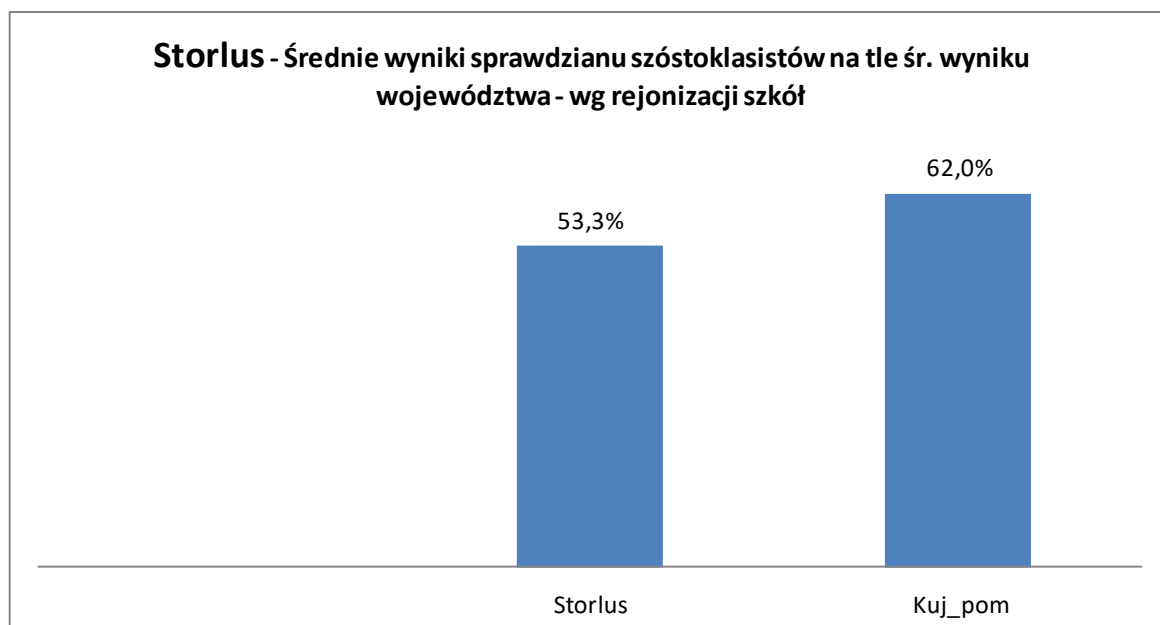
Wykres 9 – Skala pomocy społecznej – Zegartowice



Zegartowice są drugim po Storlusie „obszarem ubóstwa” w gminie. Wskaźnik pomocy społecznej jest ponad 3-krotnie wyższy, niż średni wskaźnik wojewódzki.

Poziom edukacji

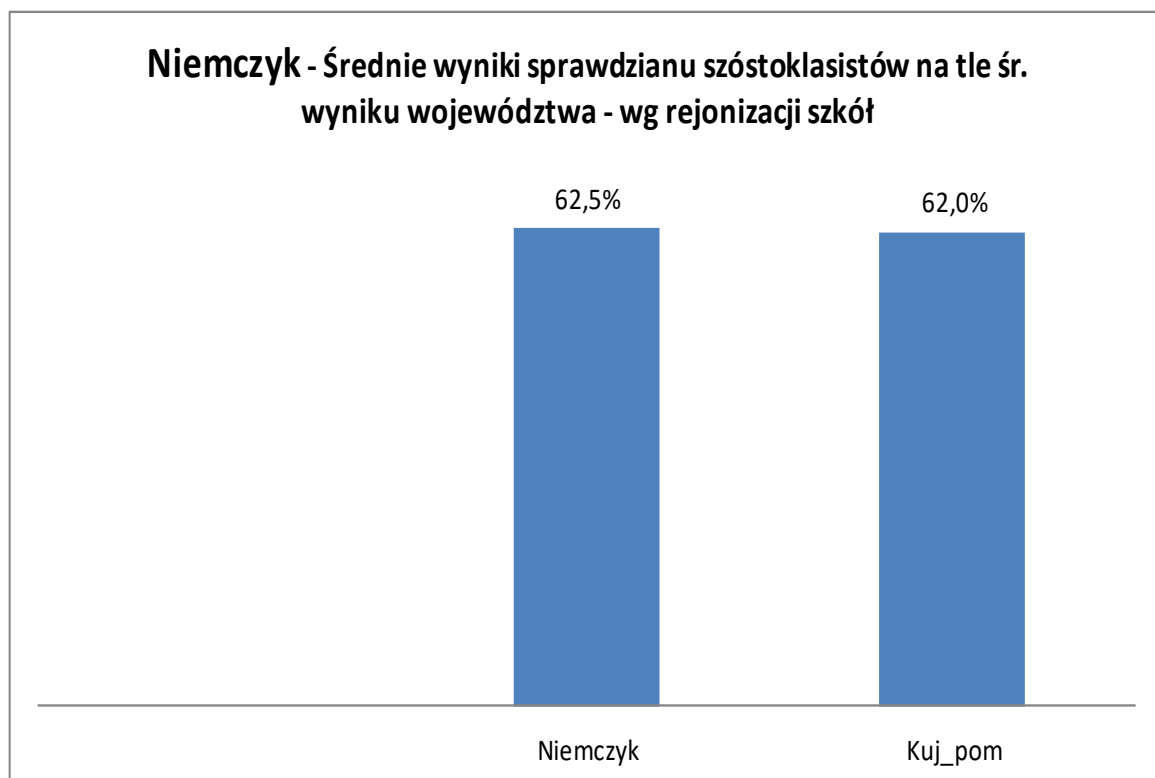
Wykres 10 – Wskaźnik edukacji Storlus



Poziom kształcenia dzieci i młodzieży w szkole, do której uczęszczają uczniowie z podobszaru jest, na podstawie średnich wyników testów 6-klasisty z lat szkolnych 2012/13, 2013/14 i 2014/15, znacznie niższy od średniego poziomu województwa.

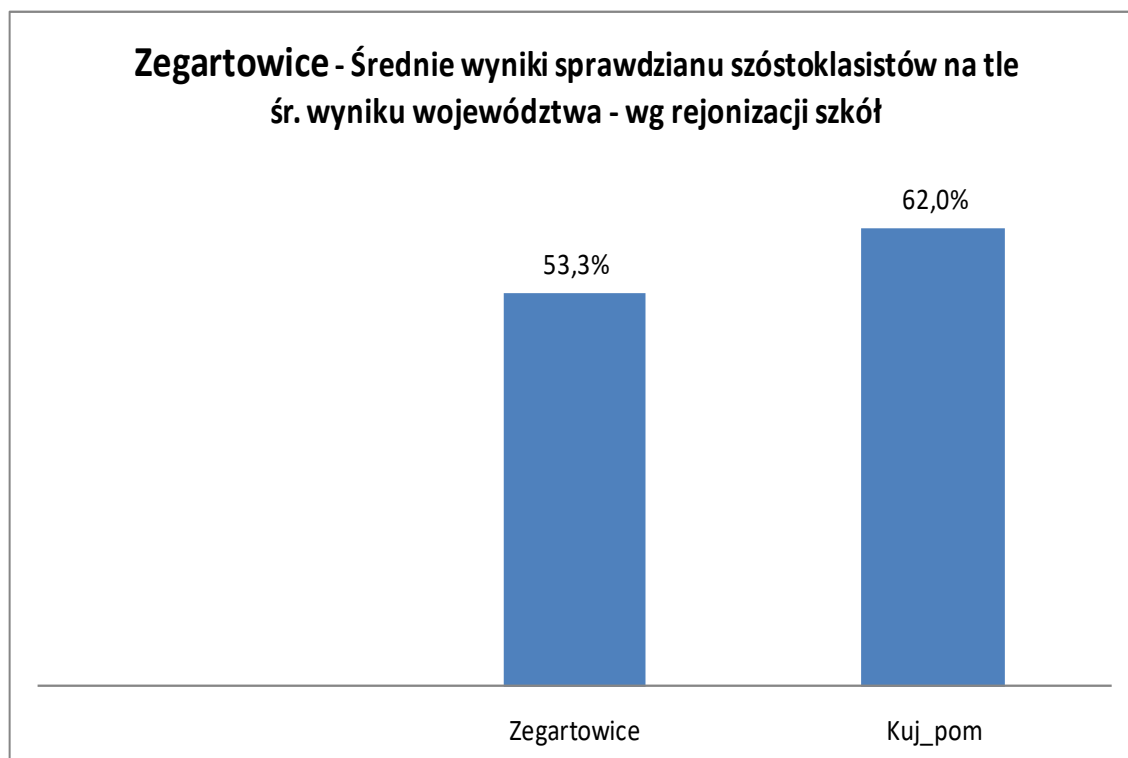
Dla podniesienia i utrzymania jakości edukacji potrzebna jest realizacja przedsięwzięć nastawionych na **realizację zajęć pozaszkolnych** rozwijających zainteresowania i zdolności dzieci i młodzieży przede wszystkim w zakresie kompetencji kluczowych niezbędnych na rynku pracy.

Wykres 11 – Wskaźnik edukacji – Niemczyk



Poziom kształcenia dzieci i młodzieży w szkole, do której uczęszczają uczniowie z podobszaru jest, na podstawie średnich wyników testów 6-klasisty z lat szkolnych 2012/13, 2013/14 i 2014/15, porównywalny średniego poziomu województwa.

Wykres 12 – Wskaźnik edukacji – Zegartowice



Poziom kształcenia dzieci i młodzieży w szkole, do której uczęszczają uczniowie z obszaru Zegartowice jest, na podstawie średnich wyników testów 6-klasisty z lat szkolnych 2012/13, 2013/14 i 2014/15, znacznie niższy od średniego poziomu województwa.

Dla podniesienia i utrzymania jakości edukacji potrzebna jest realizacja przedsięwzięć nastawionych na **realizację zajęć pozaszkolnych** rozwijających zainteresowania i zdolności dzieci i młodzieży przede wszystkim w zakresie kompetencji kluczowych niezbędnych na rynku pracy.

3. Sfera gospodarcza

Stopień przedsiębiorczości mierzony wskaźnikiem liczby podmiotów gospodarczych osób fizycznych w przeliczeniu na 100 mieszkańców w wieku produkcyjnym na koniec października 2016 r. wyniósł:

W Storlusie:

2,76 i tym samym był istotnie niższy niż średnio w Gminie (4,54) oraz zdecydowanie niższy niż notowany na koniec 2015 r wskaźnik wojewódzki (10,85).

W Niemczyku:

3,35 i tym samym był istotnie niższy niż średnio w Gminie (4,54) oraz zdecydowanie niższy niż notowany na koniec 2015 r wskaźnik wojewódzki (10,85),

W Zegartowicach:

4,00 i tym samym był nieco niższy niż średnio w Gminie (4,54) oraz zdecydowanie niższy niż notowany na koniec 2015 r wskaźnik wojewódzki (10,85).

Cały obszar rewitalizacji negatywnie wyróżnia się aktywnością gospodarczą na tle zarówno całej



Gminy Papowo Biskupie jak i województwa kujawsko-pomorskiego.

4. Sfera środowiskowa

Na terenie wsi Storlus brak zagrożeń związanych z przekroczeniem standardów jakości środowiska, obecności odpadów stwarzających zagrożenie dla życia i zdrowia ludzi bądź stanu środowiska. Problemem dostrzeganym przez mieszkańców jest zanieczyszczenie powietrza oraz niska świadomość ekologiczna mieszkańców.

Do największych emitentów zanieczyszczeń do powietrza atmosferycznego należy zaliczyć przede wszystkim:

- ruch drogowy, w tym pochodzące z bliskiego sąsiedztwa z droga krajową nr 91
- indywidualne źródła ciepła (piece na paliwo węglowe)

Na obszarze objętym rewitalizacją nie występują formy ochrony przyrody.

Na terenie Storlusa zlokalizowany jest park dworski z drugiej połowy XIX wieku o powierzchni 1,5 ha.

Brak na tym terenie większych zakładów przemysłowych eliminuje zagrożenia środowiska związane z procesami przemysłowymi.

Na terenie wsi Niemczyk również brak jest zagrożeń związanych z przekroczeniem standardów jakości środowiska, obecności odpadów stwarzających zagrożenie dla życia i zdrowia ludzi bądź stanu środowiska. Problemem dostrzeganym przez mieszkańców jest zanieczyszczenie powietrza oraz niska świadomość ekologiczna mieszkańców.

Do największych emitentów zanieczyszczeń do powietrza atmosferycznego należy zaliczyć przede wszystkim:

- ruch drogowy, w szczególności droga powiatowa 1616C Niemczyk-Wrocławki o długości 2,685 km
- indywidualne źródła ciepła (piece na paliwo węglowe)

Na obszarze wsi Niemczyk nie występują formy ochrony przyrody.

Na terenie tego obszaru zlokalizowany jest park dworski z drugiej połowy XIX wieku o powierzchni 1,3 ha.

Brak na terenie Niemczyka większych zakładów przemysłowych eliminuje zagrożenia środowiska związane z procesami przemysłowymi. Własnym źródłem zagrożenia (w przypadku awarii) stanowi transport kolejowy – ewentualny wyciek substancji chemicznych z transportu, który odbywa się na przebiegającej wzdłuż granicy podobszaru linii kolejowej nr 207 Toruń - Grudziądz - Malbork (ewentualny przewóz m. in. substancji ropopochodnych, kwasów, wodorotlenku sodowego, chloru).

Na obszarze wsi Zegartowice również brak jest zagrożeń związanych z przekroczeniem standardów jakości środowiska, obecności odpadów stwarzających zagrożenie dla życia i zdrowia ludzi bądź stanu środowiska. Podobnie jak w pozostałych wsiach obszaru rewitalizacji, problemem dostrzeganym przez mieszkańców jest zanieczyszczenie powietrza



oraz niska świadomość ekologiczna mieszkańców.

Do największych emitentów zanieczyszczeń do powietrza atmosferycznego należy zaliczyć przede wszystkim:

- ruch drogowy, w szczególności droga krajowa nr 91
- indywidualne źródła ciepła (piece na paliwo węglowe)

Na terenie Zegartowic zlokalizowany jest park dworski z drugiej połowy XIX wieku o powierzchni 2,7 ha. W parku tym są dwa pomniki przyrody, pojedyncze wiekowe drzewa: buk pospolity i robinia akacja.

5. Sfera przestrzenno-funkcjonalna i techniczna

Storlus

W Studium uwarunkowań i kierunków zagospodarowania przestrzennego gminy Papowo Biskupie przyjęto następujące kierunki zagospodarowania przestrzennego, które odnieść należy do obszaru wsi Storlus:

- utrzymanie rolniczego charakteru gminy, ochrona gruntów rolnych,
- wykorzystanie dużych obszarów rolniczej przestrzeni produkcyjnej pod lokalizację elektrowni wiatrowych,
- rehabilitacja terenów zespołów dworsko-parkowych oraz terenów po byłych PGR przez pobudzenie działalności usługowej,
- zachowanie istniejących terenów zieleni i poprawa jakości wód,
- rozpowszechnianie turystyki weekendowej opartej na wartościach kulturowych gminy oraz przy wykorzystaniu zasobów przyrodniczych jakim są jeziora.

Na terenie tego obszaru zlokalizowane są następujące zabytkowe obiekty ujęte w wojewódzkiej ewidencji zabytków:

STORLUS		
Obiekty architektury i budownictwa wpisane do wojewódzkiej ewidencji zabytków		
lp	Opis obiektu	Datowanie
1	Dróżnicówka	pocz. XX w.
2	pałac z oficyną	I ćw. XIX w i koniec XX w
3	kuźnia w zespole podworskim	1891 r
4	obora w zespole podworskim	koniec XIX w.
5	chlewnia w zespole podworskim	4ćw. XIX w.
6	stelmacharnia w zespole podworskim	koniec XIX w.
7	sześciorak v	koniec XIX w.
8	czworak (5) w zespole podworskim	koniec XIX w.
9	czworak (7) w zespole podworskim	koniec XIX w.



Wykaz zabytków nieruchomych wpisanych do rejestru zabytków.		
1	park dworski o pow. 1,5ha	2 poł. XIX w.

Niemczyk:

W Studium uwarunkowań i kierunków zagospodarowania przestrzennego gminy Papowo Biskupie przyjęto następujące kierunki zagospodarowania przestrzennego, które odnieść należy do obszaru wsi Niemczyk:

- utrzymanie rolniczego charakteru gminy, ochrona gruntów rolnych,
- wykorzystanie dużych obszarów rolniczej przestrzeni produkcyjnej pod lokalizację elektrowni wiatrowych,
- rehabilitacja terenów zespołów dworsko-parkowych oraz terenów po byłych PGR przez pobudzenie działalności usługowej,
- zachowanie istniejących terenów zieleni i poprawa jakości wód,
- rozpowszechnianie turystyki weekendowej opartej na wartościach kulturowych gminy oraz przy wykorzystaniu zasobów przyrodniczych jakim są jeziora.

Na terenie tego obszaru zlokalizowane są następujące zabytkowe obiekty ujęte w wojewódzkiej ewidencji zabytków:

NIEMCZYK		
Obiekty architektury i budownictwa wpisane do wojewódzkiej ewidencji zabytków		
lp	Opis obiektu	Datowanie
1	Szkoła	ok. 1910r., przebudowa lata 60 XX w.
2	Pałac	ok 1880r.
Wykaz zabytków nieruchomych wpisanych do rejestru zabytków.		
1	park dworski o pow. 1,3ha	2 poł. XIX w.

Zegartowice:

W Studium uwarunkowań i kierunków zagospodarowania przestrzennego gminy Papowo Biskupie przyjęto następujące kierunki zagospodarowania przestrzennego, które odnieść należy do Zegartowice:

- utrzymanie rolniczego charakteru gminy, ochrona gruntów rolnych,
- otwarcie terenów inwestycyjnych przy drodze krajowej nr 91,
- wykorzystanie dużych obszarów rolniczej przestrzeni produkcyjnej pod lokalizację elektrowni wiatrowych,
- rehabilitacja terenów zespołów dworsko-parkowych oraz terenów po byłych PGR przez



pobudzenie działalności usługowej,

- rozwój działalności usługowej przy drodze krajowej, szczególnie w zakresie obsługi ruchu drogowego, turystycznego,
- zachowanie istniejących terenów zieleni i poprawa jakości wód,
- rozpowszechnianie turystyki weekendowej opartej na wartościach kulturowych gminy oraz przy wykorzystaniu zasobów przyrodniczych jakim są jeziora.

Na terenie Zegartowic zlokalizowane są następujące zabytkowe obiekty ujęte w wojewódzkiej ewidencji zabytków:

ZEGARTOWICE		
Obiekty architektury i budownictwa wpisane do wojewódzkiej ewidencji zabytków		
lp	Opis obiektu	Datowanie
1	Pałac	ok. 1890
2	stajnia w zespole podworskim	1878-99 r.
3	obora w zespole podworskim	1887 r.
4	spichlerz w zespole podworskim	XIX/XX w.
5	ośmiorak w zespole podworskim	XIX/XX w.
6	rządcówka w zespole podworskim	XIX,
7	magazyn w zespole podworskim	XIX/XXw.
8	obora w zespole podworskim	XIX/XXw.
9	kapliczka w zespole podworskim	pocz. XX w
Wykaz zabytków nieruchomości wpisanych do rejestru zabytków.		
1	park dworski o pow. 2,7ha	2 poł. XIX w.

Wzdłuż drogi krajowej nr 91 na wyznaczonych w studium terenach aktywności gospodarczej istnieją tereny o bardzo dobrych warunkach budowlanych, umożliwiające otwarcie Zegartowic na inwestycje, np.: wszelkich form działalności produkcyjnej, usługowo-handlowej wraz z niezbędną infrastrukturą drogową, wewnętrzną i dojazdową.

Dostępność do infrastruktury społecznej

Storlus



Element infrastruktury społecznej	Ilość	Odległość (km) do najbliższej lokalizacji
Ośrodek Kultury	brak	4,8
Biblioteka Publiczna		4,8
Świetlica wiejska	1	
Kluby sportowe	brak	4,8
Koło emerytów i rencistów		4,8
Koło Gospodyń		4,8
Przedszkole/Punkt przedszkolny		6,5
Żłobek	Brak w gminie	
Plac zabaw/Siłownia napowietrzna/ścieżka zdrowia	1	
Park/aleja spacerowa	1	
Boisko wielofunkcyjne	brak	4,8
Boisko piłkarskie		9,8

Wieś wyposażona jedynie w obiekty infrastruktury społecznej:

- świetlica wiejska,
- plac zabaw,
- park podworski

Dostęp do pozostałych elementów infrastruktury społecznej możliwy jedynie w obiektach zlokalizowanych w innych miejscowościach gminy w odległości od 4,8 do 9,8 km.

Niemczyk

Element infrastruktury społecznej	Ilość	Odległość (km) do najbliższej lokalizacji
Ośrodek Kultury	brak	4,4
Biblioteka Publiczna		4,4
Świetlica wiejska		1,3
Kluby sportowe		4,4
Koło emerytów i rencistów		4,4
Koło Gospodyń		4,4
Przedszkole/Punkt przedszkolny		4,7
Żłobek	Brak w gminie	
Plac zabaw/Siłownia napowietrzna/ścieżka zdrowia	1	
Park/aleja spacerowa	1	
Boisko wielofunkcyjne	brak	4,4
Boisko piłkarskie		4,7

Wieś Niemczyk wyposażona jest jedynie w obiekty infrastruktury społecznej:

- plac zabaw,
- park podworski



Dostęp do pozostałych elementów infrastruktury społecznej możliwy jedynie w obiektach zlokalizowanych w innych miejscowościach gminy w odległości od 1,3 do 4,7 km.

Zegartowice

Element infrastruktury społecznej	Ilość	Odległość (km) do najbliższej lokalizacji
Ośrodek Kultury	brak	3,3
Biblioteka Publiczna		3,3
Świetlica wiejska		2,4
Kluby sportowe		3,3
Koło emerytów i rencistów		3,3
Koło Gospodyń		3,3
Przedszkole/Punkt przedszkolny	1	
Żłobek	Brak w gminie	
Plac zabaw/Siłownia napowietrzna/ścieżka zdrowia	2	
Park/aleja spacerowa	brak	3,3
Boisko wielofunkcyjne	1	
Boisko piłkarskie	brak	8,2

Wieś Zegartowice wyposażona jest jedynie w obiekty infrastruktury społecznej:

- przedszkole
- plac zabaw,
- siłownia napowietrzna
- boisko wielofunkcyjne

Dostęp do pozostałych elementów infrastruktury społecznej możliwy jedynie w obiektach zlokalizowanych w innych miejscowościach gminy w odległości od 2,4 do 8,2 km.

6. Dokumentacja fotograficzna

Dokumentacja fotograficzna wsi Storlus





Dokumentacja fotograficzna wsi Niemczyk







Dokumentacja fotograficzna wsi Zegartowice.







7. Podsumowanie diagnozy obszaru rewitalizacji

Zbiorcze zestawienie wskaźników syntetycznych w sferze społecznej i gospodarczej przedstawiono w tabeli nr 17.

Tabela 17. Podsumowanie analizy wskaźnikowej obszaru rewitalizacji

Lp	Sfera	Obszar tematyczny	Opis wskaźnika cząstkowego	Jm	Okres odniesienia	Storlus	Niemczyk	Zegartowice	Obszar Rewitalizacji	Gmina
1		DEMOGRAFIA	Ludność ogółem	osób	paź-16	273	291	445	1 009	4 442
			Ludność w wieku przedprodukcyjnym	osób	paź-16	19	26	76	121	555
			Ludność w wieku produkcyjnym	osób	paź-16	181	209	275	665	2 971
			Ludność w wieku poprodukcyjnym	osób	paź-16	73	56	94	223	916
			Wskaźnik ludności w wieku poprodukcyjnym w ludności og.	%	paź-16	26,7%	19,2%	21,1%	22,1%	20,6%
2	SFERA SPOŁECZNA	RYNEK PRACY	Ilość bezrobotnych ogółem	osób	paź-16	24	24	29	77	317
			Ilość bezrobotnych pozostających bez pracy 12 m-cy i dłużej	osób	paź-16	12	14	11	37	138
			Wskaźnik bezrobocia (udział bezrobotnych w ilości mieszkańców w wieku produkcyjnym)	%	paź-16	13,3%	11,5%	10,5%	11,6%	10,7%
			Wskaźnik bezrobocia trwającego powyżej 12 m-cy względem ludności w wieku produkcyjnym	%	paź-16	6,6%	6,7%	4,0%	5,6%	4,6%
3		UBÓSTWO	Liczba osób, którzy otrzymali świadczenia z pomocy społecznej	osób	2015	123	77	173	373	1 147
			Wskaźnik pomocy społecznej (udział osób, którzy otrzymali świadczenia z pomocy społecznej w ogólnej ilości mieszkańców)	%	2015	45,1%	26,5%	38,9%	37,0%	25,8%
4		EDUKACJA	Srednie wyniki sprawdzianu szóstoklasistów na tle śr. Wyniku województwa (62%) - wg rejonizacji szkół	%	lata 2012/13-2014/15	53,3%	62,5%	53,3%	55,3%	62,0%
5	SFERA GOSPODARCZA	GOSPODARKA	Ilość osób prowadzących działalność gospodarczą	osób	paź-16	5	7	11	23	135
			Liczba osób prowadzących działalność gospodarczą na 100 mieszkańców w wieku produkcyjnym	os/100	paź-16	2,76	3,35	4,00	3,46	4,54

Element infrastruktury społecznej	Ilość	Odległość (km) do najbliższej lokalizacji
Ośrodek Kultury	brak	3,3-4,8
Biblioteka Publiczna	brak	3,3-4,8
Świetlica wiejska		1
Kluby sportowe	brak	3,3-4,8
Koło emerytów i rencistów	brak	3,3-4,8
Koło Gospodyń	brak	3,3-4,8
Przedszkole/Punkt przedszkolny		1
Żłobek		Brak w gminie
Plac zabaw/Siłownia napowietrzna/ścieżka zdrowia		4
Park/aleja spacerowa		2
Boisko wielofunkcyjne		2
Boisko piłkarskie	brak	4,7-9,8

Źródło: Opracowanie własne, na podstawie danych UG

Kluczowe zjawiska zdiagnozowane na obszarze rewitalizacji



Sfera	Zjawiska negatywne	Potencjał rozwoju
<p>Spoleczna</p>	<ul style="list-style-type: none"> •Wskaźniki demograficzne wskazują na postępujące starzenie się społeczeństwa. Zmiany społeczne, które zaszły w ostatnich latach: osłabienie więzi rodzinnych i brak zainteresowania rodziny losami osób starszych oraz osłabienie więzi sąsiedzkich, prowadzą do wykluczenia i wzrostu zjawiska osamotnienia osób starszych. Osoby starsze mają ograniczony dostęp do zajęć integracyjnych i aktywizacyjnych na wyznaczonym obszarze rewitalizacji, • Wysokie bezrobocie. Brak pracy na obszarze rewitalizacji to jeden z najtrudniejszych problemów społecznych, mający również ujemny wpływ na gospodarkę. Występujące bezrobocie jest przyczyną pogorszenia standardu życia, problemów z zagospodarowaniem wolnego czasu, izolacji społecznej oraz dyskomfortu psychicznego. W celu minimalizacji problemu bezrobocia władze Gminy Papowo Biskupie powinny uwzględnić w działaniach rewitalizacyjnych organizację różnego rodzaju szkoleń i kursów zawodowych, • Bardzo wysoki poziom ubóstwa. Bardzo wysoki odsetek gospodarstw domowych korzystających ze środowiskowej opieki społecznej. Jest to także w dużej mierze skutek wysokiego bezrobocia. Zjawisko to staje się coraz bardziej powszechne i niebezpieczne, gdyż niemożność zaspokojenia swoich potrzeb często prowadzi do frustracji oraz patologii. • Stosunkowo niższy niż na pozostałym obszarze gminy poziom edukacji na poziomie podstawowym, • Niska aktywność mieszkańców w życiu publicznym, • Niedostateczna ilość miejsc spotkań, aktywizacji i integracji mieszkańców, w tym dzieci i młodzieży. • Brak miejsc z atrakcyjną ofertą kulturalną. Jedyne miejscem animacji kulturalnej jest 	<ul style="list-style-type: none"> • Zdecydowanie wyższy niż w pozostałym obszarze gminy udział osób w wieku przedprodukcyjnym, • Działalność Lokalnych Grup Działania („Ziemia Dotyku”, Stowarzyszenie Rozwoju Gminy Papowo Biskupie) oraz rozwój organizacji sfery NGO



	<p>zlokalizowany w odległości średnio ok. 4 km od obszaru rewitalizacji Gminny Ośrodek Kultury w Papowie Biskupim, w skład którego wchodzi: świetlica z zapleczem kuchenneo-magazynowym, sala widowiskowa, pomieszczenie gier i zabaw,</p> <ul style="list-style-type: none"> • Mała ilość imprez kulturalnych, festynów itp. • Niedostateczna współpraca instytucji publicznych z mieszkańcami 	
<p>Pozostałe sfery</p>	<ul style="list-style-type: none"> • Brak ścieżek rowerowych, chodników, oświetlenia dróg • Niedostateczne wsparcie dla działalności gospodarczej. Słaby rozwój tych terenów związany jest m.in. z małym odsetkiem prowadzonych działalności gospodarczych. Są one wynikiem niedostosowanego systemu kształcenia do potrzeb na rynku pracy, a także trudności administracyjnych na jakie napotykają się przedsiębiorcy i osoby chcące założyć własną działalność gospodarczą. Wysokie podatki i niskie dochody wpływają na niechęć przedsiębiorców do tworzenia własnych biznesów. • Brak przygotowanych terenów pod działalność gospodarczą MŚP, • Brak oferty turystycznej, • Niska estetyka obiektów i otoczenia, • Niedostateczne zasoby mieszkaniowe, • Zbyt mała ilość oraz niedostateczny stan i wyposażenie istniejących obiektów sportowych, • Niedostateczne dostosowanie obiektów użyteczności publicznej dla potrzeb osób z niepełnosprawnościami, • Brak sieci gazowej, przewaga tradycyjnych, wysokoemisyjnych źródeł ciepła 	<ul style="list-style-type: none"> • Niski poziom zagrożenia środowiska, czyste powietrze – położenie w dużej odległości od dużych przemysłowych emitorów zanieczyszczeń, korzystne warunki dla ekologicznego rolnictwa, • Brak obszarów zdegradowanych, • Dobra dostępność komunikacyjna • Dobry stan infrastruktury drogowej, • Wysoki poziom dostępności infrastruktury sanitarnej • Infrastruktura podworska oraz liczne tereny parkowe i wodne stanowiące potencjał dla rozwoju turystyki oraz wypoczynku i rekreacji • Wzrost społecznej świadomości ekologicznej, w tym zainteresowania odzyskiwalnymi źródłami energii (Gminny Plan Gospodarki Niskoemisyjnej) • Uporządkowana sfera zagospodarowania przestrzennego, czego wyrazem jest Studium Uwarunkowań i Kierunków Zagospodarowania Przestrzennego Gminy Papowo Biskupie, • Zorientowana na rozwój gminy administracja publiczna, w szczególności w zakresie działań



		proekologicznych i gospodarki niskoemisyjnej.
--	--	---

Wykorzystaną dla zdiagnozowania obszaru zdegradowanego i obszaru rewitalizacji analizę wskaźnikową wsparto opiniami interesariuszy działań rewitalizacyjnych zebranymi w trakcie bezpośrednich spotkań konsultacyjnych jak i przeprowadzonej ankietyzacji. Formę, zakres i wyniki komunikacji z interesariuszami procesu rewitalizacji przedstawiono w załącznikach 1,2,3 i 4.

Interesariusze w zdecydowanej większości wykazali zbieżność swych opinii z wnioskami z przeprowadzonej diagnozy i wyraźnie wskazali, że **największymi problemami są:**

- a) W sferze społecznej:
 - wysokie obciążenia demograficzne i rynku pracy
 - wysoki poziom ubóstwa,
 - niesatysfakcjonujący stan edukacji, w tym szczególnie brak pozaszkolnych form edukacyjnych,
 - słaba oferta kulturalna,
 - słaba integracja mieszkańców (brak więzi międzyludzkich),
 - niski poziom aktywizacji społecznej mieszkańców, w tym międzypokoleniowej,
- b) W sferze gospodarczej:
 - brak wsparcia przedsiębiorczości,
 - niski poziom przedsiębiorczości
- c) W sferze przestrzenno-technicznej i środowiskowej:
 - brak ścieżek rowerowych oraz niedostateczna ilość i jakość infrastruktury kulturalnej oraz sportowo - rekreacyjnej,
 - niedostatek chodników i oświetlenia drogowego,
 - niska estetyka otoczenia,
 - niezadawalający stan obiektów tzw. usług społecznych,
 - zaniedbane tzw. „tereny zielone”, parki, pomniki przyrody

VI. WIZJA STANU OBSZARU REWITALIZACJI PO REWITALIZACJI

W prowadzeniu procesu rewitalizacji zgodnie z obowiązującymi przepisami, pierwszym krokiem było przeprowadzenie pełnej diagnozy problemów z jakimi borykają się mieszkańcy Gminy Papowo Biskupie. Na tej podstawie zdefiniowana została wizja zmiany (odnowy) obszaru wymagającego rewitalizacji, czyli miejscowości: Storlus, Niemczyk i Zegartowice. Wizja wyprowadzenia obszaru rewitalizacji ze stanu kryzysowego obejmuje okres do 2023 r. i odnosi się do wszystkich sfer, których zdiagnozowano problemy.

Ważne przy określaniu wizji było poznanie oczekiwań społeczeństwa wobec zamierzonej rewitalizacji danego obszaru – dotyczy to zarówno mieszkańców i użytkowników obszaru rewitalizacji, jak i wszystkich, na których będą mieć wpływ podjęte działania rewitalizacyjne.



Punktem wyjścia określenia wizji obszaru rewitalizacji po przeprowadzonej rewitalizacji była szczegółowa analiza diagnostyczna w zakresie istniejących problemów i stanów kryzysowych w obszarze rewitalizacji. Podsumowanie analizy wsparte wynikami przeprowadzonych wcześniej badań ankietowych wśród interesariuszy wskazało, że najbardziej oczekiwanymi efektami procesu rewitalizacji według mieszkańców są:

Rozwój świetlic wiejskich oraz zagospodarowanie terenów przyległych

Rozwój oferty kulturalnej i rekreacyjnej wraz z rozwojem odpowiedniej infrastruktury

Większe wsparcie działalności gospodarczej

Wzrost przedsiębiorczości mieszkańców

Działania na rzecz zwiększenia miejsc pracy

Wzrost udziału dzieci i młodzieży w życiu społecznym i kulturalnym

Rozwój różnych form pozaszkolnej edukacji dzieci i młodzieży

Aktywizacja osób w wieku poprodukcyjnym

Zagospodarowanie tzw. "terenów zielonych" skutkujące wzrostem atrakcyjności turystycznej

Diagnoza obszaru rewitalizacji odzwierciedlająca również opinie ankietowanych interesariuszy wyraźnie wskazała, że najważniejszymi problemami są:

a) W sferze społecznej:

- Bezrobocie,
- Wskaźniki demograficzne wskazują na postępujące starzenie się społeczeństwa,
- Bardzo wysoki poziom ubóstwa,
- Niska aktywność mieszkańców,
- Niedostateczna ilość miejsc spotkań, aktywizacji i integracji mieszkańców,
- Brak miejsc z atrakcyjną ofertą kulturalną. Mała ilość imprez kulturalnych, festynów itp.
- Stosunkowo niższy niż na pozostałym obszarze gminy poziom edukacji na poziomie podstawowym, brak atrakcyjnych form edukacji pozaszkolnej.

b) W sferze gospodarczej:



- Niski poziom przedsiębiorczości.
 - Niedostateczne wsparcie dla działalności gospodarczej. Słaby rozwój obszaru rewitalizacji związany jest m.in. z małym odsetkiem prowadzonych działalności gospodarczych,
- c) Brak oferty turystycznej,
- d) W sferze przestrzenno-technicznej:
- Niska dostępność mieszkańców do infrastruktury społecznej, kulturalnej oraz sportowo-rekreacyjnej,
 - Zbyt mała ilość oraz niedostateczny stan i wyposażenie istniejących obiektów sportowych, zaniedbane obszary wodne, parki itp.
 - Brak ścieżek rowerowych, chodników, oświetlenia dróg,

Wizja stanu obszaru rewitalizacji, stanowiąca opis koncepcji obszaru rewitalizacji po zrealizowaniu programu, wynika z logicznie powiązanych ze sobą działań prowadzących do:

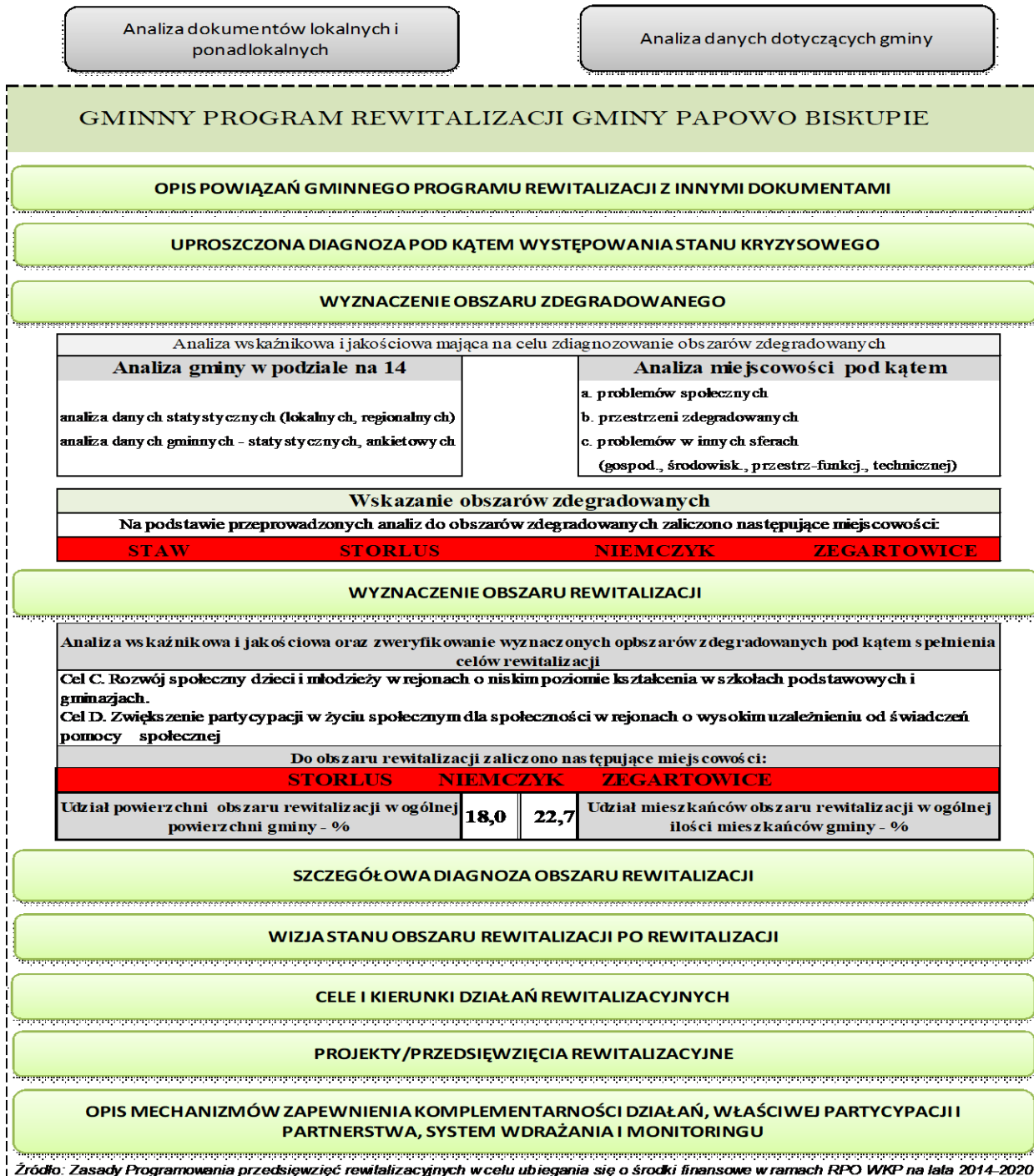
- identyfikacji problemów,
- wskazania sposobu ich rozwiązania,
- określenia stanu docelowego.

Formułując wizję obszaru rewitalizacji gminy Papowo Biskupie w roku 2023 oparto się w pierwszej kolejności na dążeniu do rozwiązywania zdiagnozowanych w części diagnostycznej rzeczywistych problemów a dopiero w dalszej kolejności na liście oczekiwań mieszkańców pozyskanej podczas konsultacji społecznych.

Logikę postępowania, w ramach powyższej koncepcji zaprezentowano na poniższym schemacie.



SCHEMAT LOGICZNY PROGRAMOWANIA DZIAŁAŃ REWITALIZACYJNYCH W GMINIE PAPOWO BISKUPIE



Szczegółowy opis celów, kierunków działania, przedsięwzięć oraz spodziewanych docelowych efektów i rezultatów programu opisano w rozdziale VII.

Jak wynika z powyższego schematu, ciągiem logicznym w pierwszej kolejności była przeprowadzona diagnoza czynników i zjawisk kryzysowych oraz skala i charakter potrzeb rewitalizacyjnych, a dopiero w następnej kolejności określono – w oparciu o tę diagnozę i analizę potrzeb - zasięg przestrzenny działań rewitalizacyjnych.

W oparciu o przeprowadzoną diagnozę oraz wyniki badań ankietowych, sformułowano następującą wizję obszaru rewitalizacji:



Wizja stanowi jedynie skondensowany opis stanu końcowego, jaki interesariusze zamierzają osiągnąć. Sformułowana ona została następująco:

Obszar rewitalizacji Gminy Papowo Biskupie zamieszkują aktywni społecznie i zawodowo, zintegrowani ze społeczeństwem mieszkańcy, korzystający ze zmodernizowanej oraz dostosowanej do potrzeb infrastruktury gospodarczej, edukacyjno-kulturalnej i rekreacyjno-sportowej.

W wyniku przeprowadzonej rewitalizacji w Gminie Papowo Biskupie, stan obszarów, na których stwierdzono występowanie zjawisk kryzysowych ulegnie poprawie. Dzięki zintegrowanym działaniom społecznym i infrastrukturalnym w istotny sposób zostaną zmniejszone zdiagnozowane problemy społeczne, zwłaszcza wśród osób zagrożonych ubóstwem lub wykluczeniem. Wzrośnie aktywność lokalna wśród mieszkańców, którzy będą mogli korzystać ze zmodernizowanej lub rozwiniętej infrastruktury i dobrze zagospodarowanych terenów publicznych. Wsparciem dla realizacji zawartych w Programie przedsięwzięć społecznych będzie zrewitalizowanie niezbędnej infrastruktury.

W miejscowości Niemczyk najważniejszymi zidentyfikowanymi problemami społecznymi są: wysokie bezrobocie oraz wysoki poziom ubóstwa. W przeprowadzonych badaniach ankietowych mieszkańcy wskazywali również na brak jakiegokolwiek infrastruktury sportowo-rekreacyjnej. Występuje też niski poziom aktywności gospodarczej mieszkańców. Dlatego też podjętych będzie szereg działań, mających na celu złagodzenie bądź rozwiązanie powyższych problemów.

Dążeniu do redukcji poziomu bezrobocia i wzrostu aktywności gospodarczej mieszkańców służyć będą zaplanowane w latach 2018-2020 cykliczne „Warsztaty szkoleniowe” - działania wspierające proces aktywizacji społeczno-zawodowej osób zagrożonych ubóstwem lub wykluczeniem społecznym, w tym: usługi informacyjne, edukacyjne, usługi animacyjne wspierające aktywność obywatelską. Zdobyte przez uczestników warsztatów umiejętności stanowiąc będą podstawę rozwoju działalności gospodarczej lub zawodowej osób bezrobotnych i/lub korzystających ze środowiskowej opieki społecznej.

Z uwagi na bierność mieszkańców w kwestii zakładania działalności gospodarczej oraz chęć zainicjowania wśród lokalnych przedsiębiorców możliwości rozwoju zaplanowano realizację raz w miesiącu w budynku zrewitalizowanej świetlicy organizację pośrednictwa zawodowego z udziałem pracownika PUP, GOPS oraz osoby zajmującej się pozyskiwaniem środków zewnętrznych na podejmowanie i rozwój działalności gospodarczej. Mieszkańcy z tego obszaru rewitalizacji uzyskają niezbędną wiedzę z zakresu możliwości pozyskiwania środków zewnętrznych, nauczą się szukać źródeł wsparcia, uzyskają pomoc merytoryczną przy wypełnianiu wniosków o dofinansowanie.

Zaplanowana w Programie dla mieszkańców Niemczyka infrastruktura sportowa nie tylko spełni artykułowane przez nich w badaniach ankietowych oczekiwania, ale przede wszystkim wpłynie na ich aktywność i integrację społeczną.

W miejscowości Storlus główne problemy społeczne to wysokie bezrobocie, wysokie uzależnienie od korzystania z pomocy społecznej, niski poziom kształcenia oraz starzenie się społeczeństwa. Ponadto występuje tu problem gospodarczy niskiego stopnia



przedsiębiorczości oraz problem ze sfery przestrzenno – funkcjonalnej i technicznej w postaci złego stanu istniejącej infrastruktury społecznej. Aby złagodzić bądź nawet zniwelować powyższe problemy planuje się organizację przedsięwzięć mających na celu nabycie kompetencji zawodowych, zwiększających szanse na zatrudnienie, uniezależnienie się od korzystania z pomocy społecznej i podjęcie własnej działalności gospodarczej. Niski poziom kształcenia uczniów będzie niwelowany poprzez ich udział w zawartych w Programie projektach edukacyjnych. Możliwość realizacji wszystkich powyższych przedsięwzięć będzie istniała tylko i wyłącznie w sytuacji dostosowania lokalnej infrastruktury społecznej świetlicy wiejskiej w Storlusie i terenu wokół niej do prowadzenia tam projektów o charakterze społeczno – gospodarczo – edukacyjnym, jak również zagospodarowanie na cele aktywizacji społecznej i gospodarczej mieszkańców terenu nabrzeża w Storlusie wraz z infrastrukturą towarzyszącą. W efekcie podjęcia wszystkich powyższych działań znacząco poprawi się sytuacja społeczno - gospodarcza Storlusa oraz zmniejszy się udział bezrobotnych w ludności w wieku produkcyjnym oraz udział gospodarstw domowych korzystających ze środowiskowej pomocy społecznej zwiększy się poziom kształcenia, a także wzrośnie wskaźnik liczby zarejestrowanych podmiotów gospodarczych osób fizycznych na 100 mieszkańców w wieku produkcyjnym. Storlus, jako obszar dotknięty największą liczbą problemów, objęty został największym zakresem interwencji obejmującej m.in. przedsięwzięcia o charakterze społecznym dotyczące: włączenia dzieci i młodzieży w proces ożywienia społecznego, edukacji pozaszkolnej, warsztatów szkoleniowych, pośrednictwa zawodowego oraz promocji lokalnych walorów środowiskowych i kulturowych. Wsparciem dla spodziewanych efektów tych przedsięwzięć będą w/w przedsięwzięcia infrastrukturalne.

W miejscowości Zegartowice główne problemy społeczne to wysokie uzależnienie od korzystania z pomocy społecznej, niski poziom kształcenia oraz starzenie się społeczeństwa. Ponadto występuje tu również, jak w pozostałych miejscowościach obszaru rewitalizacji, problem gospodarczy niskiego stopnia przedsiębiorczości oraz problem ze sfery przestrzenno – funkcjonalnej i technicznej w postaci złego stanu istniejącej infrastruktury społecznej. Aby złagodzić bądź nawet zniwelować powyższe problemy planuje się organizację przedsięwzięć mających na celu uniezależnienie się od korzystania z pomocy społecznej i podjęcie przez interesariuszy dotkniętych problemem ubóstwa własnej działalności gospodarczej. Niski poziom kształcenia uczniów będzie niwelowany poprzez ich udział w zawartych w Programie projektach edukacyjnych. Możliwość realizacji wszystkich powyższych przedsięwzięć będzie istniała tylko i wyłącznie w sytuacji adaptacji obiektu byłej spółdzielni mieszkaniowej na świetlicę wiejską przystosowaną do prowadzenia tam projektów o charakterze społeczno – gospodarczo – edukacyjnym. W efekcie podjęcia wszystkich powyższych działań znacząco poprawi się sytuacja społeczno - gospodarcza Zegartowic oraz udział gospodarstw domowych korzystających ze środowiskowej pomocy społecznej. Zwiększy się poziom kształcenia, a także wzrośnie wskaźnik liczby zarejestrowanych podmiotów gospodarczych osób fizycznych na 100 mieszkańców w wieku produkcyjnym. Zegartowice, jako obszar ze zdiagnozowanymi powyższymi problemami objęty został szerokim zakresem interwencji obejmującej m.in. przedsięwzięcia o charakterze społecznym dotyczących: włączenia dzieci i młodzieży w proces ożywienia społecznego w miejscowości, integracji międzypokoleniowej, działań kreujących postawy prospołecznościowe wśród dzieci i młodzieży, edukacji



pozaszkolnej, oraz promocji lokalnych walorów środowiskowych i kulturowych. Wsparciem dla spodziewanych efektów tych przedsięwzięć będą zaplanowane przedsięwzięcia infrastrukturalne: adaptacja budynku SM Zegartowice na świetlicę oraz budowa infrastruktury sportowej w SP Zegartowice.

Powyższą wizję pozwolą zrealizować wskazane w rozdziale VII cele i kierunki działań.

W wyniku realizacji powyższej wizji poprawie ulegnie jakość życia nie tylko na obszarach objętych rewitalizacją, ale również w wyniku efektu synergicznego, nastąpi wzrost stopy życiowej wszystkich mieszkańców Gminy. Wpłynie to pozytywnie na działania podejmowane przez społeczność i stanie się impulsem do rozwoju Gminy. Udział w organizowanych spotkaniach, imprezach kulturalnych i sportowych wpłynie na stworzenie i nawiązanie wspólnotowych relacji.

Powyższa wizja jest komplementarna z wizją nakreśloną w aktualnej Strategii Rozwoju Gminy Papowo Biskupie: „*Gmina Papowo Biskupie, rozwojową gminą, opierającą swój potencjał na dobrze prosperującej infrastrukturze technicznej i rekreacyjno-turystycznej oraz na walorach środowiskowych i historycznych, z wydajnym i nowoczesnym rolnictwem.*”

VII. CELE I KIERUNKI DZIAŁAŃ REWITALIZACYJNYCH

„Zasady programowania przedsięwzięć rewitalizacyjnych” wskazują, że do obszaru rewitalizacji, na którym będą prowadzone przedsięwzięcia wynikające z programu rewitalizacji należy zaliczyć te obszary zdegradowane (w całości lub częściowo), które spełniają przynajmniej jeden z zestawów kryteriów i tym samym zdecydować się na określony kierunek/kierunki działań rewitalizacyjnych. Dla obszarów wiejskich przewidziano następujące 4 cele rewitalizacji:

- **Przekształcenie przestrzeni zdegradowanej na cele aktywizacji społecznej.** Za obszar rewitalizacji można uznać miejscowości, w których jednocześnie spełnione zostaną następujące warunki:
 - a) występuje przestrzeń zdegradowana, która może być zaadaptowana do celów rozwoju społecznego,
 - b) na terenie miejscowości i w odległości 1,5 km od zwyczajowo przyjętego centralnego punktu miejscowości, liczonej wzdłuż dróg publicznych i publicznych ciągów pieszych i pieszo-jezdnych brak publicznej infrastruktury aktywizacji społecznej, chyba że uzasadniona i planowana interwencja zakłada utworzenie infrastruktury: komplementarnej wobec już istniejącej, lub bezpośrednio rozszerzającej (poprzez adaptację istniejących budynków) możliwości lokalowej infrastruktury już istniejącej, utworzenie infrastruktury należącej do tej samej kategorii oraz umożliwiającej realizację zadań/aktywności tego samego rodzaju, jeśli zapotrzebowanie społeczne przekracza możliwości infrastruktury już istniejącej, lub utworzenie infrastruktury zastępującej infrastrukturę tego samego rodzaju likwidowaną ze względu na stan



wyeksplotowania, brak funkcjonalności, niespełnianie warunków bezpieczeństwa - to nie jest konieczne spełnienie wspomnianego warunku odległości 1,5 km.

- **Przekształcenie przestrzeni zdegradowanej na cele aktywizacji gospodarczej.** Za obszar rewitalizacji można uznać miejscowości, w których jednocześnie spełnione są warunki:
 - a) występuje przestrzeń zdegradowana, która może być zaadaptowana do celów rozwoju gospodarczego,
 - b) na terenie gminy są zarejestrowane osoby bezrobotne.
- **Rozwój społeczny dzieci i młodzieży w rejonach o niskim poziomie kształcenia w szkołach podstawowych i gimnazjalnych.** Za obszary rewitalizacji można uznać miejscowości, w których jednocześnie spełnione są warunki:
 - c) miejscowość należy do rejonu obsługi szkoły podstawowej lub gimnazjum o niskim poziomie kształcenia,
 - d) lokalny samorząd może wykazać udokumentowane zainteresowanie prowadzeniem zajęć aktywizujących (np. przez sektor ngo).
- **Zwiększenie partycypacji w życiu społecznym dla społeczności w rejonach o wysokim uzależnieniu od świadczeń pomocy społecznej.** Za obszar rewitalizacji można uznać miejscowości, w których jednocześnie spełnione są warunki:
 - a) miejscowość wykazuje wyższy od przeciętnej w gminie wskaźnik osób w rodzinach korzystających z pomocy społecznej lub miejscowość znajduje się wśród trzech miejscowości w gminie o największej bezwzględnej liczbie osób objętych sytuacją kryzysową,
 - b) lokalny samorząd może wykazać udokumentowane zainteresowanie prowadzeniem zajęć aktywizujących (np. przez sektor ngo).

Zidentyfikowany w Gminie Papowo Biskupie obszar rewitalizacji **wpisuje się w dwa powyższe cele**, tj. rozwój społeczny dzieci i młodzieży oraz zwiększenie partycypacji w życiu społecznym.

W związku z tym, że **na obszarze rewitalizacji nie występują** obszary wykazujące cechy **przestrzeni zdegradowanych** przy wyznaczaniu obszarów rewitalizacji **nie było możliwe wskazanie celów rewitalizacji związanych z przekształceniem przestrzeni zdegradowanych na cele aktywizacji społecznej i gospodarczej**. Mimo, iż na obszarze rewitalizacji występują inne negatywne zjawiska wskazujące na konieczność podjęcia interwencji w ramach tych dwóch celów, np. bezrobocie, czy zły stan techniczny obiektów pełniących funkcje miejsc aktywizacji społecznej.

W związku z powyższym pod uwagę wzięto wyłącznie nie dotyczące przestrzeni zdegradowanych pozostałe 2 cele dotyczące rozwoju społecznego dzieci i młodzieży oraz zwiększenia partycypacji wśród społeczności gdzie nasilone jest korzystanie z pomocy społecznej.



Cel główny GPR Gminy Papowo Biskupie.

**WYPROWADZENIE OBSZARU REWITALIZACJI ZE STANU KRYZYSOWEGO POPRZEZ
ELIMINACJĘ ZJAWISK WPLYWAJĄCYCH NA ICH DEGRADACJĘ**

Do osiągnięcia powyższego celu głównego przyczyni się realizacja następujących celów szczegółowych rewitalizacji:

**CEL 1
Rozwój społeczny oraz wzrost poziomu kształcenia dzieci i młodzieży**

**CEL 2
Wzrost aktywności społecznej, w szczególności mieszkańców o wysokim stopniu uzależnienia od świadczeń pomocy społecznej oraz poprawa zagospodarowania przestrzeni publicznej na cele społeczne**

- Każdy z powyższych celów został następnie opisany przy pomocy skwantyfikowanych wskaźników z określonymi wartościami bazowymi i docelowymi.
- Do każdego z celów rewitalizacji przypisano konkretne kierunki działań pozwalających na osiągnięcie założonych celów.
- W ramach powyższych celów i kierunków działań i założonych wskaźników ustalono listę przedsięwzięć rewitalizacyjnych. Stanowią one zestawienie najważniejszych grup działań pozwalających na osiągnięcie założonych celów.
- Zaplanowane przedsięwzięcia ukierunkowane są na uzyskanie wskazanych w rozdziale VI efektów.

Kierunki działań rewitalizacyjnych wpisujących się w realizację celu nr 1.

- 1.1. Rozwój infrastruktury służącej poprawie poziomu edukacji oraz społecznej integracji dzieci i młodzieży,
- 1.2. Aktywne włączenie dzieci i młodzieży w proces społecznego ożywienia w gminie.
- 1.3. Kreowanie wśród młodzieży postaw prospołecznościowych i proekologicznych,
- 1.4. Poprawa poziomu edukacji dzieci i młodzieży

Kierunki działań rewitalizacyjnych wpisujących się w realizację celu nr 2.

- 2.1. Aktywizacja i integracja mieszkańców, w tym w szczególności osób starszych oraz osób zagrożonych ubóstwem i wykluczeniem społecznym,



- 2.2. Rozwój infrastruktury służącej mieszkańcom, w celu lepszego zagospodarowania przestrzeni publicznej na cele społeczne,
- 2.3. Rozwój lokalnego potencjału gospodarczego,
- 2.4. Rozwój potencjału rekreacyjno-turystycznego i dziedzictwa kulturowego.

Działania podjęte w ramach Gminnego Programu Rewitalizacji pozwolą na osiągnięcie wskazanych poniżej efektów na zdegradowanych obszarach gminy Papowo Biskupie:

1) Wzrost aktywności społecznej, ożywienie społeczne, w tym szczególnie osób starszych, osób zagrożonych wykluczeniem społecznym oraz dzieci i młodzieży

2) zmniejszenie poziomu ubóstwa i wykluczenia społecznego (związanego m.in. z oddaleniem od rynku pracy, degradacją obszarów, niewystarczającym dostępem do dobrej jakości, niedrogich usług społecznych), w tym poprzez poprawę warunków uczestnictwa osób w trudnej sytuacji w życiu społecznym i gospodarczym,

3) ożywienie gospodarcze, wzrost potencjału gospodarczego między innymi poprzez wsparcie rozwoju przedsiębiorczości.

Cele rewitalizacyjne i kierunki działań, są odpowiedzią na wcześniej zdiagnozowane problemy i potrzeby oraz zdefiniowaną wizję obszaru rewitalizacji po rewitalizacji. Ich zadaniem jest ograniczenie negatywnych zjawisk występujących na obszarze rewitalizacji.

Cele działań rewitalizacyjnych w gminie Papowo Biskupie są ukierunkowane na osiągnięcie wskazanych wyżej efektów procesów rewitalizacji.

W odpowiedzi na problemy zidentyfikowane na etapie diagnozy i konsultacji społecznych wyznaczono więc odpowiadające im cele rewitalizacji odnoszące się przede wszystkim do sfery społecznej oraz przestrzenno-funkcjonalnej. Poniżej sformułowane cele są pochodną wizji określającej stan końcowy procesu rewitalizacji w roku 2023 i są także ukierunkowane na osiąganie efektów procesów rewitalizacji w całym województwie kujawsko-pomorskim.

Zestawienie celów i kierunków działań rewitalizacyjnych w gminie Papowo Biskupie przedstawiono na poniższym schemacie:



WIZJA OBSZARU REWITALIZACJI GMINY PAPOWO BISKUPIE

Obszar rewitalizacji Gminy Papowo Biskupie zamieszkują aktywni społecznie i zawodowo, zintegrowani ze społeczeństwem mieszkańcy, korzystający ze zmodernizowanej oraz dostosowanej do potrzeb infrastruktury gospodarczej, edukacyjno-kulturalnej i rekreacyjno-sportowej.

CEL GŁÓWNY GMINNEGO PROGRAMU REWITALIZACJI

WYPROWADZENIE OBSZARU REWITALIZACJI ZE STANU KRYZYSOWEGO POPRZECZ ELIMINACJĘ ZJAWISK WPLÝWAJĄCYCH NA ICH DEGRADACJĘ

CEL SZCZEGÓŁOWY 1

Rozwój społeczny oraz wzrost poziomu kształcenia dzieci i młodzieży

CEL SZCZEGÓŁOWY 2

Wzrost aktywności społecznej, w szczególności mieszkańców o wysokim stopniu uzależnienia od świadczeń pomocy społecznej oraz poprawa zagospodarowania przestrzeni publicznej na cele społeczne

KIERUNKI DZIAŁAŃ

KIERUNEK DZIAŁANIA

1.1 Rozwój infrastruktury służącej poprawie poziomu edukacji oraz społecznej integracji dzieci i młodzieży

KIERUNEK DZIAŁANIA

1.2 Aktywne włączenie dzieci i młodzieży w proces społeczного ożywienia w gminie

KIERUNEK DZIAŁANIA

1.3 Kreowanie wśród młodzieży postaw prospołecznościowych

KIERUNEK DZIAŁANIA

1.4 Poprawa poziomu edukacji dzieci i młodzieży

KIERUNEK DZIAŁANIA

2.1 Aktywizacja i integracja mieszkańców, w tym w szczególności osób starszych oraz osób zagrożonych ubóstwem i wykluczeniem społecznym

KIERUNEK DZIAŁANIA

2.2 Rozwój infrastruktury służącej mieszkańcom, w celu lepszego zagospodarowania przestrzeni publicznej na cele społeczne

KIERUNEK DZIAŁANIA

2.3 Rozwój lokalnego potencjału gospodarczego

KIERUNEK DZIAŁANIA

2.4 Rozwój potencjału rekreacyjno-turystycznego i dziedzictwa kulturowego służący zaktywizowaniu zawodowemu i gospodarczemu mieszkańców



PRZEDSIĘWZIĘCIA

PRZEDSIĘWZIĘCIE	
1.1.1	Zagospodarowanie/modernizacja infrastruktury służącej rozwojowi oraz społecznej integracji dzieci i młodzieży

PRZEDSIĘWZIĘCIE	
1.2.1	Realizacja działań włączających dzieci i młodzież w proces społecznego żywienia w gminie

PRZEDSIĘWZIĘCIE	
1.3.1	Działania kreujące postawy prospołecznościowe wśród dzieci i młodzieży

PRZEDSIĘWZIĘCIE	
1.4.1	Realizacja pozaszkolnych form edukacji dzieci i młodzieży

PRZEDSIĘWZIĘCIE	
2.1.1	Realizacja działań społecznych na rzecz integracji mieszkańców, w tym w szczególności osób starszych oraz osób zagrożonych ubóstwem i wykluczeniem społecznym

PRZEDSIĘWZIĘCIE	
2.2.1	Zagospodarowanie/modernizacja infrastruktury służącej mieszkańcom, w celu lepszego wykorzystania przestrzeni publicznej na cele społeczne

PRZEDSIĘWZIĘCIE	
2.3.1	Działania na rzecz rozwoju lokalnego potencjału gospodarczego

PRZEDSIĘWZIĘCIE	
2.4.1	Wykorzystanie potencjału rekreacyjno-turystycznego i dziedzictwa kulturowego dla zaktywizowania zawodowego i gospodarczego mieszkańców

Źródło: Opracowanie własne

Do poszczególnych celów określono kierunki działań oraz przedsięwzięcia odpowiadające zidentyfikowanym potrzebom rewitalizacyjnym, mających na celu eliminację lub ograniczenie negatywnych zjawisk. Kierunki działań sformułowano tak, aby było jasne, w jaki sposób przyczyniają się one do realizacji poszczególnych celów. Kierunki działań różnią się od przedsięwzięć, będących konkretnymi działaniami.

Kwantyfikacja celów rewitalizacji

W tabeli nr 18 przedstawiono listę wskaźników dla celów rewitalizacji. W zaplanowanych do realizacji głównych projektach rewitalizacyjnych określono wartości bazowe (przed rewitalizacją) i docelowe (stan po rewitalizacji) dla każdego projektu.

Oczekiwane wskaźniki osiągnięć założonych celów procesu rewitalizacji przedstawiono w oparciu o określone wskaźniki docelowe. Wartość poszczególnych wskaźników bazowych przyjmuje w poszczególnych projektach wartości zerowe, gdyż są one trudne do skwantyfikowania, co powoduje, że każda zmiana wskaźnika określi efekty prowadzonych działań. Przy ocenie osiągniętych przez Lokalny Program Rewitalizacji założeń monitorowane będą dwa rodzaje wskaźników:

- **Wskaźnik produktu** – bezpośredni materialny efekt realizacji przedsięwzięcia



mierzony konkretnymi wielkościami;

- **Wskaźnik rezultatu** – bezpośredni efekt zrealizowanego przedsięwzięcia lub projektu, który dostarczy informacji o zmianach, jakie nastąpiły w wyniku ich wdrożenia i otrzymania wsparcia u beneficjentów pomocy.

Tabela 18 – Wskaźniki celów rewitalizacji

Nazwa wskaźnika	Jm	Wartość wskaźnika	
		rok bazowy 2016	rok docelowy 2023
Cel szczegółowy 1			
Rozwój społeczny oraz wzrost poziomu kształcenia dzieci i młodzieży			
Wskaźniki produktu			
Liczba nowych lub przebudowanych obiektów infrastruktury turystycznej, rekreacyjnej, kulturalnej	szt.	0	1
Liczba młodzieży objętej wsparciem	osób	0	65
Liczba osób, które uczestniczyły w pozaszkolnych formach edukacyjnych	osób	0	50
Liczba wybudowanych boisk sportowych	szt.	0	1
Wskaźniki rezultatu			
Liczba osób, które zdobyły wiedzę, umiejętności lub kompetencje w ramach pozaszkolnych form kształcenia	osób	0	25
Liczba osób, u których nastąpił wzrost poziomu aktywności społecznej	osób	0	30
Miejscowość należy do rejonu obsługi szkoły podstawowej o niskim poziomie kształcenia		Średni wynik sprawdzianu 6-klasisty z ostatnich 3-ech lat szkolnych jest niższy od średniej wojewódzkiej	Średni wynik sprawdzianu 6-klasisty za rok 2023/2022 jest wyższy od średniej dla roku bazowego
Liczba osób korzystających ze zrewitalizowanych obszarów	osób	0	195
Liczba osób korzystających ze wspartej infrastruktury	osób	0	150
Cel szczegółowy 2			
Wzrost aktywności społecznej, w szczególności mieszkańców o wysokim stopniu uzależnienia od świadczeń pomocy społecznej oraz poprawa zagospodarowania przestrzeni publicznej na cele społeczne			
Wskaźniki produktu			
Liczba obiektów infrastruktury zlokalizowanych na rewitalizowanych obszarach	szt.	0	1
Liczba nowych lub przebudowanych obiektów infrastruktury turystycznej, rekreacyjnej, kulturalnej	szt.	0	2



Liczba przebudowanych/wybudowanych obiektów, w których realizowane są usługi aktywizacji społeczno- zawodowej	szt.	0	1
Liczba osób zagrożonych ubóstwem lub wykluczeniem społecznym objętych usługami społecznymi świadczonymi w interesie ogólnym w programie	osób	0	80
Liczba zrealizowanych imprez kulturalnych	szt.	0	6
Wskaźniki rezultatu			
Liczba osób korzystających ze zrewitalizowanych obszarów	osób	0	590
Liczba osób korzystających z wybudowanych/przebudowanych obiektów, w których realizowane są usługi aktywizacji społeczno- zawodowej, u których wzrosła aktywność społeczna	osób	0	50
Liczba uczestników zrealizowanych imprez kulturalnych	osób	0	500
Liczba osób, które zdobyły dodatkową wiedzę, umiejętności lub kompetencje	osób	0	80
Liczba wspartych w programie miejsc świadczenia usług społecznych istniejących po zakończeniu projektu	szt.	0	2
Liczba osób, które podjęły i rozwinęły działalność gospodarczą	osób	0	4
Udział osób, którzy otrzymali świadczenia z pomocy społecznej w ogólnej ilości mieszkańców	%	37,0%	25,0%
Wskaźnik liczby zarejestrowanych podmiotów gospodarczych osób fizycznych na 100 mieszkańców w wieku produkcyjnym	os/100	3,46	5,00
Udział bezrobotnych w ilości mieszkańców w wieku produkcyjnym	%	11,7%	9,0%
Wskaźnik bezrobocia trwającego powyżej 12 m-cy względem ludności w wieku produkcyjnym	%	5,6%	4,3%
Liczba osób w wieku poprodukcyjnym korzystających ze wspartej infrastruktury	osób	0	80
Liczba osób zagrożonych ubóstwem lub wykluczeniem społecznym objętych wsparciem w programie	osób	0	20
Liczba osób bezrobotnych korzystających ze szkoleń w ramach Programu	osób	0	8

Źródło: Opracowanie własne

VIII. LISTA PROJEKTÓW REWITALIZACYJNYCH

Projekty rewitalizacyjne stanowią realną szansę naprawy sytuacji kryzysowej, a co najmniej ograniczenie jej w stopniu gwarantującym zahamowanie regresu i odwrócenie trendu w danej dziedzinie. Tym samym ustalając hierarchię potrzeb w zakresie działań rewitalizacyjnych zaplanowano projekty rewitalizacyjne, w ramach kierunków działań, służące osiągnięciu zaplanowanych celów rewitalizacji.

Lista projektów zawiera:

- **główne projekty rewitalizacyjne**



Projekty/przedsięwzięcia rewitalizacyjne bez których realizacja celów programu rewitalizacji nie będzie możliwa i nie rozwiąże się zdiagnozowanych sytuacji problemowych.

• **uzupełniające projekty rewitalizacyjne**

Opis pozostałych, uzupełniających rodzajów przedsięwzięć rewitalizacyjnych, realizujących kierunki działań, mających na celu eliminację lub ograniczenie negatywnych zjawisk powodujących sytuację kryzysową.

W opisie uzupełniających projektów rewitalizacyjnych wskazano jedynie obszary tematyczne, istotne z punktu widzenia potrzeb obszaru rewitalizacji. W grupie uzupełniającej zawarto przedsięwzięcia, które zidentyfikowano jako potrzebne do osiągnięcia określonych efektów, jednak na etapie opracowywania GPR nie było możliwe wskazanie, kto będzie realizował dane zadanie, w jakim terminie, w jakim schemacie finansowym itp.

Projekty te nie wynikają bezpośrednio z fiszek projektowych lecz z zebranych w trakcie konsultacji społecznych uwag, sugestii i propozycji uczestniczących w konsultacjach interesariuszy.

Projekty te określono więc jedynie poprzez podanie rodzaju potrzebnych działań bez szczegółowych informacji.

Przewidziane do realizacji projekty opierają się w pierwszej kolejności na działaniach ze sfery społecznej, tzw. działaniach miękkich. Ich dopełnieniem jest realizacja projektów infrastrukturalnych, czyli tzw. działań twardych, które wspomogą wykonanie działań miękkich i wpłyną na skuteczność ich działań.

Poniżej przedstawiony został wykaz głównych i uzupełniających projektów społecznych i infrastrukturalnych zaplanowanych do realizacji w ramach przedmiotowego *Programu Rewitalizacji*. Projekty te stanowią odpowiedź na zdiagnozowane na obszarze rewitalizacji problemy.



Tabela 19 – Lista główna projektów rewitalizacyjnych

Obszar rewitalizacji (nr/nazwa)	Przedsię wzięcie (nr, nazwa)	Projekt (nr, nazwa)	Typ Projektu (1)	Opis projektu					
				Podmiot/y realizujący/e projekt	Zakres realizowanych zadań	Lokalizacja (miejsce przeprowadzenia danego projektu)	Szacowana wartość projektu (zł)	Prognozowane rezultaty	Sposób oceny i zmierzenia rezultatów w odniesieniu do celów rewitalizacji
1	2	3	4	5	6	7	8	9	10
Cel rewitalizacji: 1 - Rozwój społeczny oraz wzrost poziomu kształcenia dzieci i młodzieży									
Kierunek działań: 1.1 - Rozwój infrastruktury służącej poprawie poziomu edukacji oraz społecznej integracji dzieci i młodzieży									
Niemczyk	1.1.1 – Zagospodarowanie/modernizacja infrastruktury służącej rozwojowi oraz społecznej integracji dzieci i młodzieży	1 – „Budowa infrastruktury sportowej w SP Dubielno”	F-P	Gmina Papowo Biskupie	Gmina Papowo Biskupie jest wsią o charakterze typowo rolniczym. Mieszkańcy utrzymują się głównie z pracy na roli. Niekorzystna sytuacja finansowa rodzin, pogłębiona niejednokrotnie wpływem środowiska i otoczenia (tereny popegeerowskie) sprawia, że poziom samodzielności ekonomicznej mieszkańców jest bardzo niski. Niejednokrotnie przekazywane z pokolenia na pokolenie wzorce tworzą barierę rozwoju młodego pokolenia i wyjścia poza bariery społeczne. Mieszkańcy wskazują na rosnące dysproporcje pomiędzy osobami zamieszkującymi tereny wiejskie w porównaniu z osobami mieszkającymi na wsi. Jest to szczególnie widoczne w sferze kultury oraz edukacji. W miastach oferta kulturowa i edukacyjna jest dużo bogatsza. Brak środków finansowych sprawia, że rodziny nie mogą pozwolić sobie na wyjazd do kina, czy teatru oraz na imprezy sportowe, czy koncerty. Pogłębia to wśród dzieci świadomość różnic społecznych. Rodziny niejednokrotnie objęte opieką społeczną nie są w stanie uwierzyć we własne możliwości i nie widzą szansy na poprawę dotychczasowej sytuacji. Z uwagi na to, że wieś Niemczyk oddalona jest od centrum gminy o około 8 km, najbliższym	Dubielno 29/6	177281,00	Produkty: - Liczba nowych lub przebudowanych obiektów infrastruktury turystycznej, rekreacyjnej, kulturalnej : 1 szt. Rezultaty: - Liczba osób korzystających ze wspartej infrastruktury: 150 osób	Produkty ocenione będą na podstawie protokołu odbioru, natomiast rezultaty na podstawie ewidencji uczniów



					<p>miejscem spotkań dzieci i młodzieży staje się siedziba SP w Dubielnie. Widoczny jest tu jednak niedostatek zajęć dydaktycznych. Aby umożliwić mieszkańcom wsi Niemczyk dostęp do rekreacji i kultury oraz stworzyć możliwość osiągnięcia samodzielności ekonomicznej niezbędne jest wybudowanie profesjonalnego boiska sportowego, na którym odbywały się będą imprezy kulturowe, mecze międzygminne, spotkania i pokazy kulinarne oraz dodatkowe zajęcia dla dzieci. Mieszkańcy zyskają miejsce, gdzie będą mogli aktywnie spędzić czas i zaprezentować swoje zainteresowania. Młodzież będzie mogła aktywnie uczestniczyć w poszerzonej ofercie dydaktycznej, możliwe będzie wprowadzenie np. zajęć sportowych dla dorosłych (aerobik, zumba).</p> <p>Projekt zintegrowany 5 - „Aerobik dla każdego”</p>				
Zegartowice	1.1.1 – Zagospodarowanie/modernizacja infrastruktury służącej rozwojowi oraz społecznej integracji dzieci i młodzieży	2 - „Budowa infrastruktury sportowej w SP Zegartowice”	F-P	Gmina Papowo Biskupie	<p>Miejscowość Zegartowice to teren typowo popegeerowski. Mieszkańcy z rodzin wielodzietnych, objęci opieką społeczną niejednokrotnie borykają się z problemem braku samodzielności ekonomicznej oraz obawiają przed zmianą doczesnej sytuacji. Młodzież i dzieci nie mają miejsca, gdzie po zajęciach szkolnych mogliby uczestniczyć w dodatkowych formach edukacji, jak np., aerobik, piłka nożna, siatkówka. Nie mają możliwości tak jak to jest w miastach na utworzenie sekcji sportowych: siatkarskiej, koszykowej. Mieszkańcy skarżą się również, że wszelkie koncerty, pokazy odbywają się zawsze w oddalonym o 5 kilometrów Papowie Biskupim, co stanowi trudność dla osób w podeszłym wieku, czy niepełnosprawnych, dla których dojazd stanowi znaczną barierę. Działający w Zegartowicach klub sportowy musi korzystać z profesjonalnego boiska w sąsiedniej miejscowości. Mieszkańcy często</p>	Zegartowice 13	238 050,00	<p>Produkty:</p> <p>- Liczba wybudowanych boisk sportowych: 1 szt.</p> <p>Rezultaty:</p> <p>- Liczba osób korzystających ze zrewitalizowanych obszarów 100 osób</p>	Produkty ocenione będą na podstawie protokołu odbioru, natomiast rezultaty na podstawie ewidencji uczniów



					<p>wypożyczają salę gimnastyczną aby grać w siatkówkę, co w okresie letnim jest utrudnieniem ze względu na pogodę. Jedynym sposobem na rozwiązanie tych problemów jest adaptacja terenu i wykonanie wielofunkcyjnego boiska sportowego przy SP w Zegartowicach, w ramach której zostanie wykonane: boisko piłkarskie pokryte trawą boiskową, boisko do piłki ręcznej, zakup i montaż bramek, zakup i montaż tablic i koszy do koszykówki, wykonanie profesjonalnego oznakowania boisk. W wyniku realizacji projektu młodzież wsi Zegartowice będzie mogła rozwijać swą aktywność ruchową i sportowe pasje na profesjonalnie przygotowanym i bezpiecznym obiekcie w bliskim sąsiedztwie miejsca zamieszkania. Realizacja projektu pozwoli poprzez organizację licznych imprez sportowych takich na większą wewnętrzną integrację młodzieży lokalnej oraz zewnętrzną z młodzieżą innych miejscowości gminy. Możliwe będzie organizowanie meczy nie tylko piłkarskich ale również siatkarskich i koszykowych. Obiekt stanie się też w czasie pozaszkolnym miejscem integracji dorosłej części lokalnej społeczności., gdyż powstanie miejsce, gdzie będą mogli organizować zajęcia z aerobiku.</p> <p>Projekt zintegrowany z projektem 3 – „Sportowe olimpiady międzygminne” oraz 5- „Aerobik dla każdego”</p>				
<p>Cel rewitalizacji: 1 - Rozwój społeczny oraz wzrost poziomu kształcenia dzieci i młodzieży</p>									
<p>Kierunek działań: 1.2 - Aktywne włączenie dzieci i młodzieży w proces społecznego ożywienia w gminie.</p>									
Storlus, Zegartowice	1.2.1 – Realizacja działań włączających dzieci i młodzież w proces społecznego ożywienia w	3 – „Sportowe olimpiady międzygminne”	S	Gmina Papowo Biskupie	Z uwagi na fakt, iż dzieci z terenu gminy, a w szczególności z miejscowości Storlus i Zegartowice zgłaszali w trakcie konsultacji społecznych m.in. problem braku możliwości spędzania czasu po zajęciach szkolnych oraz braku możliwości pokazania i rozwijania umiejętności sportowych zamierzamy przeprowadzić tzw. Sportowe	Zegartowice 13	10 000,00	<p>Produkty: - Liczba młodzieży objętej wsparciem: 35 osób,</p> <p>Rezultaty: - Liczba osób korzystających ze</p>	Produkt oceniany będzie na podstawie listy uczniów uczestniczących w organizowanych imprezach, natomiast rezultaty



	gminie				<p>olimpiady międzygminne w kategorii: piłka nożna, piłka siatkowa oraz lekkoatletyka na poziomie międzygminnym. Zarówno dzieci i młodzież SP przy udziale kadry nauczycielskiej oraz władz gminy będą aktywnie uczestniczyć w procesie przygotowawczym. Organizowane będą początkowo mecze gminne, które wyłonią najlepsze drużyny. Następnie realizowane będą zawody międzygminne o puchar Wójta Gminy. Z okazji Dnia Dziecka przeprowadzony zostanie mecz pokoleniowy rodzice – kontra dzieci. Wszystkie zaplanowane w projekcie imprezy będą miały otwarty charakter i do uczestnictwa w nich zapraszani będą także mieszkańcy spoza or, co pozytywnie wpłynie na zwiększenie integracji mieszkańców or z całą społecznością gminy.</p>			<p>zrewitalizowanych obszarów 70 osób</p>	<p>(wszystkie osoby zaangażowane w przygotowanie i uczestnictwo) na podstawie sprawozdań z zorganizowanych imprez.</p>
<p>Cel rewitalizacji: 1 - Rozwój społeczny oraz wzrost poziomu kształcenia dzieci i młodzieży</p>									
<p>Kierunek działań: 1.3 - Kreowanie wśród młodzieży postaw prospołecznościowych</p>									
Zegartowice	1.3.1 - Działania kreujące postawy prospołecznościowe wśród dzieci i młodzieży	4 – „Spotkania międzypokoleniowe”	S	Gmina Papowo Biskupie	<p>Ponad 1/5 mieszkańców Zegartowice stanowią osoby w wieku poprodukcyjnym. Zdiagnozowany problem braku działań aktywizujących dla tej grupy mieszkańców potwierdzony został opiniami wyrażonymi w przeprowadzonej ankietyzacji. Projekt zakłada uruchomienie cyklicznych spotkań seniorów z młodzieżą i dziećmi z terenu gminy w utworzonej świetlicy wiejskiej. Nie zdajemy sobie bowiem sprawy jak ważne znaczenie będą miały te spotkania. Osoby starsze, często czujące się zapomniane i niepotrzebne będą podczas tych spotkań uczyć młode pokolenie robótek ręcznych, słuchania muzyki ze starych płyt przy pomocy gramofonu, czy oglądania czarno-</p>	Zegartowice 13	20 000,00	<p>Produkty: - Liczba osób, które uczestniczyły w pozaszkolnych formach edukacyjnych : 25 szt, Rezultaty: - Liczba osób korzystających ze zrewitalizowanych obszarów 25 osób - Liczba osób, u których nastąpił wzrost poziomu aktywności społecznej: 15 osób</p>	Lista uczestników zajęć



					białych filmów oraz gotowania tradycyjnych potraw. Młode pokolenie z kolei nauczy seniorów podstawowej obsługi komputera, przekona, że nowinki techniczne i muzyka której słuchają wcale nie jest taka straszna. Realizowane będą wspólne zajęcia malowania na szkle. Liczymy na to, że nawiązana zostanie nić współpracy. Raz w roku w świetlicach organizowane będą pokazy wspólnych prac.				
Niemczyk, Zegartowice	1.3.1 - Działania kreuujące postawy prospołecznościowe wśród dzieci i młodzieży	5 - „Aerobik dla każdego”	S	Gmina Papowo Biskupie	W trakcie konsultacji społecznych mieszkańcy niejednokrotnie zgłaszali brak międzypokoleniowych działań sportowo-rekreacyjnych. Nie ma też żadnych form aktywizacji dzieci i młodzieży.. Dzieci po zajęciach szkolnych często siedzą w domach przed komputerem, natomiast osoby starsze nie mają alternatywnych form wsparcia, przez co czują się niepotrzebni i zapomniani. Wychodząc naprzeciw tym oczekiwaniom postanowiliśmy przeprowadzić cykl zajęć z aerobiku i zumbi dostosowanych do wieku. Intencją projektu jest, aby dzieci i młodzież swą aktywnością ruchową „zaraziły” także dorosłych, w tym osoby w wieku poprodukcyjnym i poprzez własną społeczną aktywność przyczyniły się do włączenia społecznego ludzi starszych. Zajęcia te będą się odbywały systematycznie w zrewitalizowanej infrastrukturze. Sportowo-rekreacyjnej.	SP Dubielno (dla uczestników w z Niemczyka) , SP Zegartowice	22 000,00	Produkty: - Liczba osób, które uczestniczyły w pozaszkolnych formach edukacyjnych: 25 osób, Rezultaty: - Liczba osób, u których nastąpił wzrost poziomu aktywności społecznej: 15 osób	Lista uczestników zajęć
Cel rewitalizacji: 1 - Rozwój społeczny oraz wzrost poziomu kształcenia dzieci i młodzieży									



Kierunek działań: 1.4 - Poprawa poziomu edukacji dzieci i młodzieży									
Storlus, Zegartowice	1.4.1 – Realizacja pozaszkolnych form edukacji dzieci i młodzieży	6 - „Zajęcia wyrównawcze z robotyki”	S	GOK	Z uwagi na fakt, iż dzieci i młodzież z terenu gminy wykazują problemy w nauce przedmiotów matematyczno-fizycznych a zajęcia inżynierskie są niezwykle ciekawą formą wsparcia edukacyjnego, dzięki którym poruszane są zarówno zagadnienia z matematyki, fizyki oraz techniki zamierza się w ramach świetlic wiejskich przeprowadzić ciąg warsztatów z robotyki. Wykorzystywane do tego będą specjalne klocki, z których każdy będzie miał możliwość skonstruować własny niepowtarzalny robot. Zajęcia te przeprowadzane będą pod czujnym okiem specjalistów i nauczycieli. Liczymy na to, że zajęcia te rozbudzą z młodych ludziach pasję i otworzą ich na nowe perspektywy. W wyniku projektu rozwinięte zostaną również umiejętności zaplanowania i organizacji pracy własnej, kojarzeń i logicznego myślenia, właściwego sformułowania celu i sposobu jego osiągnięcia – umiejętności tak potrzebne w każdej dziedzinie nauczania. Brak tych umiejętności stanowi często istotny element determinujący uzyskiwanie niezadawalających wyników w nauce.	Zegartowice 13	10 000,00	Produkty: - Liczba młodzieży objętej wsparciem: 30 osób, Rezultaty: - Liczba osób, które zdobyły wiedzę, umiejętności lub kompetencje w ramach pozaszkolnych form kształcenia – 25 osób	Produkty oceniane będą na podstawie ewidencji uczniów, natomiast rezultaty na podstawie listy uczestników zajęć
Cel rewitalizacji: 2 – Wzrost aktywności społecznej, w szczególności mieszkańców o wysokim stopniu uzależnienia od świadczeń pomocy społecznej oraz poprawa zagospodarowania przestrzeni publicznej na cele społeczne									
Kierunek działań: Aktywizacja i integracja mieszkańców, w tym w szczególności osób starszych oraz osób zagrożonych ubóstwem i wykluczeniem społecznym,									
Niemczyk, Storlus	2.1.1– Realizacja działań społecznych na rzecz mieszkańców, w tym w szczególności osób starszych oraz osób zagrożonych ubóstwem i	7 – Organizacja warsztatów szkoleniowych	S	Gmina Papowo Biskupie	Storlus i Niemczyk to miejscowości o wysokim bezrobociu, w tym także długotrwałym pozostawaniu bez pracy. Projekt zawiera działania w ramach świetlicowych grup samopomocowych wspierające proces aktywizacji społeczno-zawodowej osób zagrożonych ubóstwem lub wykluczeniem społecznym, w tym: usługi informacyjne, edukacyjne, usługi animacyjne wspierające aktywność obywatelską poprzez cykliczną organizację paneli warsztatowych z florystyki i technik	świetlice wiejskie w Storlusie i Nowym Dworze Królewskim (dla uczestników w z Niemczyka)	12 000,00	Produkty: - Liczba osób zagrożonych ubóstwem lub wykluczeniem społecznym objętych usługami społecznymi świadczonymi w interesie ogólnym w programie: 40 osób,	Lista uczestników, sprawozdanie placówek.



	wykluczeniem społecznym				decoupage. Warsztaty prowadzone przez wyspecjalizowanych trenerów adresowane będą szczególnie do osób zagrożonych ubóstwem. Działania przyczynią się do rozwiązania zdiagnozowanych problemów kryzysowych, jakimi są poziom bezrobocia, niska aktywność gospodarcza oraz poziom ubóstwa. Zdobycie przez uczestników w wyniku przeprowadzonych warsztatów umiejętności stanowiąc będą podstawę rozwoju działalności gospodarczej lub zawodowej osób bezrobotnych i/lub korzystających ze środowiskowej opieki społecznej. Mieszkańcy terenu gminy niejednokrotnie pomimo posiadanych zdolności zarówno plastycznych jak i znajomości technik florystycznych obawiają się pokazać publicznie swoje umiejętności. Są zamknięci na wszelkie pochwały. Obawiają się również zakładać własne firmy, gdyż nie znają możliwości pozyskania środków na ich podjęcie. W ramach warsztatów florystycznych pozyskają również informacje w tematyce możliwości aplikowania po dofinansowania.			Rezultaty: - Liczba osób, które zdobyły dodatkową wiedzę, umiejętności lub kompetencje: 40 osób , - Liczba osób bezrobotnych korzystających ze szkoleń w ramach Programu: 8 osób	
Niemczyk, Storlus,	2.1.1– Realizacja działań społecznych na rzecz mieszkańców, w tym w szczególności osób starszych oraz osób zagrożonych ubóstwem i wykluczeniem społecznym	8 – „Pośrednictwo zawodowe”	S	Gmina Papowo Biskupie	Z uwagi na utrzymujące się bezrobocie i bierność mieszkańców w kwestii samodzielnego poszukiwania pracy, czy zakładania działalności gospodarczej oraz chęć zainicjowania wśród lokalnych przedsiębiorców możliwości rozwoju planuje się realizację raz w miesiącu w budynkach zrewitalizowanych świetlic wiejskich organizację pośrednictwa zawodowego z udziałem pracownika PUP, GOPS oraz osoby zajmującej się pozyskiwaniem środków zewnętrznych na podejmowanie i rozwój działalności gospodarczej. Mieszkańcy pozyskają niezbędną wiedzę z zakresu możliwości pozyskiwania środków zewnętrznych, nauczą się szukać źródeł wsparcia, uzyskają pomoc merytoryczną przy wypełnianiu	Świetlice wiejskie w Stolusie, Zegartowicach, Nowym Dworze Królewskim (dla mieszkańców w Niemczyka)	4 500,00	Produkty: - Liczba osób zagrożonych ubóstwem lub wykluczeniem społecznym objętych usługami społecznymi świadczonymi w interesie ogólnym w programie: 40 Rezultaty: - Liczba wspartych w programie miejsc świadczenia usług społecznych istniejących po zakończeniu	Lista uczestników



					wniosków o dofinansowanie. Osoby, które podejmą się o aplikowanie o dofinansowanie na rozwój firm stworzą dodatkowe miejsca pracy. Zadanie to przyczyni się do wzrostu aktywności gospodarczej oraz wpłynie na podniesienie poziomu samodzielności ekonomicznej.			projektu: 2 szt , - Liczba osób, które zdobyły dodatkową wiedzę, umiejętności lub kompetencje: 40 -Liczba osób, które podjęły i rozwinęły działalność gospodarczą - 2	
Cel rewitalizacji: 2 – Wzrost aktywności społecznej, w szczególności mieszkańców o wysokim stopniu uzależnienia od świadczeń pomocy społecznej oraz poprawa zagospodarowania przestrzeni publicznej na cele społeczne									
Kierunek działań: 2.2 - Rozwój infrastruktury służącej mieszkańcom, w celu lepszego zagospodarowania przestrzeni publicznej na cele społeczne									
Zegartowice	2.2.1 – Zagospodarowanie/modernizacja infrastruktury służącej mieszkańcom, w celu lepszego wykorzystania przestrzeni publicznej na cele społeczne	9- Adaptacja budynku SM Zegartowice na świetlicę	F-P	Gmina Papowo Biskupie	Miejscowość Zegartowice to teren typowo wiejski. Mieszkańcy z rodzin wielodzietnych, objęci opieką społeczną niejednokrotnie borykają się z problemem braku samodzielności ekonomicznej oraz obawiają przed zmianą doczesnej sytuacji. Osoby starsze, których jest z roku na rok coraz więcej nie mają miejsca, gdzie mogliby się spotykać i inicjować wspólne przedsięwzięcia. Raz w miesiącu spotykają się w odległym o 5 kilometrów Papowie Biskupim, gdzie wspólnie koncertują i wykonują drobne robótki ręczne. Stanowi to dla nich niejako oderwanie od przykrych codzienności. Młodzież i dzieci nie mają miejsca, gdzie po zajęciach szkolnych mogliby uczestniczyć w dodatkowych formach edukacji, jak np., zajęcia z robotyki, czy zajęcia cyrkowe. Jedynym sposobem na rozwiązanie tych problemów jest adaptacja oraz wyposażenie budynku spółdzielni mieszkaniowej. W budynku tym Prowadzone będą działania szkoleniowo-instruktorzowe oraz animacyjne w projektowanej infrastrukturze przyczynią się do aktywnego włączenia lokalnej społeczności w obszarze zdiagnozowanych problemów jakim jest m.in. niska aktywność gospodarcza oraz poziom	Zegartowice 25	300 000,00	Produkty: - Liczba przebudowanych/ wybudowanych obiektów, w których realizowane są usługi aktywizacji społeczno-zawodowej – 1 szt , Rezultaty: - Liczba osób korzystających z wybudowanych/przebudowanych obiektów, w których realizowane są usługi aktywizacji społeczno-zawodowej, u których wzrosła aktywność społeczna – 50 osób , - Liczba osób w wieku poprodukcyjnym korzystających ze	W zakresie produktów, Protokołów odbioru robot, w zakresie rezultatów, sprawozdanie z działalności placówki.



					<p>ubóstwa mieszkańców. Lokalna społeczność zyska miejsce, gdzie będzie mogła organizować spotkania klubów, kół zainteresowań. Panie z KGW będą miały możliwość organizacji pokazów, spotkań nie tylko w ośrodku zlokalizowanym w Papowie Biskupim ale także w Zegartowicach. Gminny Klub Seniora również zyska dodatkowe miejsce spotkań. Dzieci i młodzież będą mogli uczestniczyć w zajęciach wyrównujących z robotyki oraz cyrkowych</p> <p>Projekt zintegrowany z : projektem 4 - „Spotkania międzypokoleniowe”, 7 – „Organizacja warsztatów szkoleniowych”</p>			<p>wspartej infrastruktury: 30 osób</p> <p>- Liczba osób zagrożonych ubóstwem lub wykluczeniem społecznym objętych wsparciem w programie – 20 osób</p>	
Storlus	2.2.1 – Zagospodarowanie/modernizacja infrastruktury służącej mieszkańcom, w celu lepszego wykorzystania przestrzeni publicznej na cele społeczne	10 – Modernizacja infrastruktury towarzyszącej świetlicy wiejskiej	F-P	Gmina Papowo Biskupie	<p>Storlus jest wsią typowo popegeerowską. ¾ mieszkańców objętych jest wsparciem z GOPS. Niejednokrotnie osoby te nie widzą szans i perspektyw na wyjście z kryzysu. Zatrważające jest również to, że wzorce te są przekazywane z pokolenia na pokolenie. Storlus ma najwyższy wskaźnik ludności w wieku poprodukcyjnym, Osoby starsze, z uwagi na odległość od centrum gminy, nie mają możliwości dotarcia na spotkania klubu seniora, czy zajęcia w GOK. Istniejąca świetlica wiejska nie jest wyposażona w podjazd dla osób niepełnosprawnych, co sprawia, że zarówno osoby starsze jak i niepełnosprawne mają ograniczony dostęp do budynku – niezbędna jest im pomoc osób trzecich. Wychodząc zatem naprzeciw tych problemów zamierza się ułatwić mieszkańcom dostęp do świetlicy, w której odbywały się będą spotkania międzypokoleniowe, dodatkowe zajęcia wyrównawcze z robotyki dla dzieci oraz pośrednictwo zawodowe. W celu umożliwienia dostępu do świetlicy dla osób starszych, w projekcie zawarto zadanie: remont drogi dojazdowej do świetlicy wraz</p>	Storlus 116,19	255 000,00	<p>Produkty:</p> <p>- Liczba obiektów infrastruktury zlokalizowanych na rewitalizowanych obszarach: 1 szt,</p> <p>Rezultaty:</p> <p>- Liczba osób korzystających ze zrewitalizowanych obszarów: 40 osób,</p> <p>- Liczba osób w wieku poprodukcyjnym korzystających ze wspartej infrastruktury: 20 osób</p>	W zakresie produktów, Protokół odbioru robot, w zakresie rezultatów, sprawozdanie z działalności placówki



					<p>z wykonaniem chodnika i podjazdu utwardzonego oraz budowa oświetlenia solarnego (hybrydowego) od drogi krajowej do świetlicy, co spowoduje, że nie tylko osoby młode, ale także osoby starsze będą miały możliwość swobodnego dotarcia do obiektu. Wykonanie podjazdu przy świetlicy wiejskiej, stanowiącej miejsce integracji mieszkańców sprawi, że osoby niepełnosprawne i starsze, które do tej pory miały utrudniony dostęp do obiektów kultury będą mogły uczestniczyć w spotkaniach i szkoleniach podnoszących poziom samodzielności. Osoby te, gromadząc się w budynku świetlicy i organizując spotkania klubu seniora nie będą miały już poczucia beznadziejności i bycia niepotrzebnymi. Projekt przyczyni się do poprawy życia osób starszych na obszarze, w który zdiagnozowano szczególnie wysoki wskaźnik „starzenia się” społeczeństwa. Prowadzone działania w świetlicy przyczynią się także do aktywnego włączenia całej lokalnej społeczności w obszarze zdiagnozowanych problemów jakim jest m.in. bezrobocie, niska aktywność gospodarcza oraz poziom ubóstwa mieszkańców, starzenie społeczeństwa.. Projekt jest komplementarny z projektem nr 12.</p> <p>Projekt zintegrowany z projektem 4 – „Spotkania międzypokoleniowe”, nr 5 - „Aerobik dla każdego” oraz 6 – „Zajęcia wyrównawcze z robotyki”, 7 - „Organizacja warsztatów szkoleniowych”, 8 – „Pośrednictwo zawodowe”</p>				
<p>Cel rewitalizacji: 2 – Wzrost aktywności społecznej, w szczególności mieszkańców o wysokim stopniu uzależnienia od świadczeń pomocy społecznej oraz poprawa zagospodarowania przestrzeni publicznej na cele społeczne</p>									
<p>Kierunek działań: 2.3 - Rozwój lokalnego potencjału gospodarczego</p>									
Niemczyk, Storlus	2.3.1 – Działania na rzecz rozwoju	11 – „Promocja lokalnych	S	Gmina Papowo Biskupie	Projekt ma zachęcić mieszkańców do wykorzystania walorów	Tereny przybrzeżne w	12 000,00	Produkty: - Liczba zrealizowanych	Sprawozdanie podmiotu realizującego



	lokalnego potencjału gospodarczego	walorów środowiskowych i kulturowych”			<p>środowiskowych i kulturowych regionu, dziedzictwa kulturowego i naturalnego gminy, dla rozwoju własnej aktywności , w tym zawodowej i gospodarczej. Projekt zakłada cykliczną organizację tematycznych festynów gminnych w świetlicy wiejskiej w Storlusie i na zrewitalizowanych terenach nabrzeża jeziora w Niemczyku. (2 x w roku w latach 2019-2021). Festyny te będą miały następującą tematykę: historyczny – szlakiem dawnych dworów oraz pokoleniowy – spotkanie zarówno osób starszych i młodych i zaprezentowanie wspólnych prac. W czasie bezpośrednio poprzedzającym imprezy oraz w ich trakcie odbędą się także spotkania pokoleniowe, podczas których osoby młode przedstawią seniorom tajniki techniki, natomiast osoby starsze nauczą młode pokolenie robótek ręcznych i dawnej kuchni. Zaprezentowane będą walory historyczne i kulturowe środowiska zamieszkałego przez mieszkańców. Do projektu włączona będzie lokalna młodzież szkolna m.in z prezentacją ich prac historycznych. Przewiduje się także prezentacje przygotowane przez lokalne, koło gospodyń, klub seniora. Zaprezentowane zostaną także objęte rewitalizacją tereny rekreacyjno-historyczne, w szczególności dotyczące terenów przybrzeżnych jezior w Storlusie i Niemczyku. Program imprez zawierać będzie także bogatą informację w zakresie możliwości rozwinięcia przez mieszkańców</p>	Niemczyku i świetlica w Storlusie	<p>imprez kulturalnych: 6 szt, Rezultaty: - Liczba uczestników zrealizowanych imprez kulturalnych: 500 osób, - Liczba osób, którzy podjęli lub rozwinięli działalność gospodarczą w ramach Programu: 2 osoby</p>	projekt oraz ilość nowych wpisów do rejestru działalności gospodarczej w obszarze msc. Storlus i Niemczyk
--	------------------------------------	---------------------------------------	--	--	--	-----------------------------------	---	---



					aktywności gospodarczej/zawodowej na tych zrewitalizowanych terenach, np. w zakresie agroturystyki, małej gastronomii.				
<p>Cel rewitalizacji: 2 – Wzrost aktywności społecznej, w szczególności mieszkańców o wysokim stopniu uzależnienia od świadczeń pomocy społecznej oraz poprawa zagospodarowania przestrzeni publicznej na cele społeczne</p>									
<p>Kierunek działań: Rozwój potencjału rekreacyjno-turystycznego i dziedzictwa kulturowego służący zaktywizowaniu zawodowemu i gospodarzemu mieszkańców</p>									
Storlus	2.4.1 - Wykorzystanie potencjału rekreacyjno-turystycznego i dziedzictwa kulturowego dla zaktywizowania zawodowego i gospodarczego mieszkańców	12 – „Zagospodarowanie na cele aktywizacji społecznej i gospodarczej terenu nabrzeża w Storlusie wraz z infrastrukturą towarzyszącą”	F-P	Gmina Papowo Biskupie	Miejscowość Storlus jest jedną z 3-ch miejscowości, w której zdiagnozowano problemy społeczne we wszystkich sferach oraz problem niskiej aktywności gospodarczej. Mieszkańcy utrzymujący się głównie z zasiłków, są zarejestrowani jako bezrobotni, bez perspektywy na inny sposób życia nie wyobrażają sobie możliwości zmiany ich doczesnej sytuacji. Storlus jest miejscowością, w której widoczny jest znaczny odsetek osób starszych, nieaktywnych i odrzuconych społecznie. Ogromną szansą na zmianę tej sytuacji jest realizacja projektu zagospodarowania terenu przybrzeżnego jeziora w pobliżu świetlicy w Storlusie, utwardzenie dojścia do plaży oraz zbudowanie drewnianej altany. Projekt poprzez bezpośrednie sąsiedztwo z świetlicą oraz komplementarność z projektem nr 10 zwiększy nie tylko aktywność gospodarczą i społeczną mieszkańców ale pobudzi do działania osoby długotrwale bezrobotne. Jezioro stanowić będzie, nie tylko główną atrakcję rekreacji w tej miejscowej ale także ofertę turystyczną gminy stwarzającą możliwość rozwoju aktywności społecznej, zawodowej i gospodarczej mieszkańców, w szczególności osób pozostających bez pracy lub/i zagrożonych problem ubóstwa i wykluczenia społecznego. Zrewitalizowana infrastruktura stworzy możliwość aktywizacji zawodowej/gospodarczej mieszkańców (np. w agroturystyce lub małej gastronomii), w tym szczególnie dotkniętych	Storlus 118	130 000,00	<p>Produkty:</p> <ul style="list-style-type: none"> - liczba nowych lub przebudowanych obiektów infrastruktury turystycznej, rekreacyjnej, kulturalnej: 1 szt. <p>Rezultaty:</p> <ul style="list-style-type: none"> - Liczba osób korzystających ze zrewitalizowanych obszarów: 250 osób, - Liczba osób w wieku poprodukcyjnym korzystających ze wsparcia infrastruktury: 20 osób, 	W zakresie produktów, Protokół odbioru robot, w zakresie rezultatów, sprawozdanie z działalności placówki



					bezrobociem. Obszar po rewitalizacji stanie miejscem spotkań mieszkańców, co przyczyni się do ich integracji. Projekt zintegrowany z projektem 11 – „Promocja lokalnych walorów środowiskowych i kulturowych”				
Niemczyk	2.4.1 - Wykorzystanie potencjału rekreacyjno-turystycznego i dziedzictwa kulturowego dla zaktywizowania zawodowego i gospodarczego mieszkańców	13 – „Zagospodarowanie terenu nabrzeża w Niemczyku na cele aktywizacji społecznej i gospodarczej mieszkańców”	F-P	Gmina Papowo Biskupie	Działanie przyczyniające się do rewitalizacji społeczno- gospodarczej miejscowości Niemczyk o dużej koncentracji negatywnych zjawisk społecznych - zmierzające do ożywienia społeczno- gospodarczego danego obszaru i poprawy warunków uczestnictwa osób zamieszkujących obszary problemowe w życiu społecznym i gospodarczym. Projekt dotyczy zagospodarowanie plaży przy jeziorze w Niemczyku poprzez zbudowanie placu zabaw i siłowni zewnętrznej oraz zamontowanie ławek. Jezioro stanowić będzie, nie tylko główną atrakcję rekreacji w tej miejscowej ale także ofertę turystyczną gminy stwarzającą możliwość rozwoju aktywności społecznej, zawodowej i gospodarczej mieszkańców, w szczególności osób pozostających bez pracy lub/i zagrożonych problem ubóstwa i wykluczenia społecznego.. Projekt wzmocni potencjał rekreacyjno-turystyczny Niemczyka oraz wpłynie na poprawę zagospodarowania tego terenu na cele społecznej aktywności mieszkańców. (np. w agrokulturyście lub małej gastronomii), Realizacja operacji sprawi również, że powstanie atrakcyjne miejsce turystyczne. Mieszkańcy często nie dysponują środkami finansowymi aby wyjechać w okresie letnim poza teren gminy. Stworzenie atrakcyjnego miejsca turystycznego sprawi, że będą mogli aktywnie spędzić czas i nie będą czuli się wykluczeni społecznie . Obszar po rewitalizacji stanowić będzie miejsce spotkań i integracji mieszkańców. Projekt zintegrowany z projektem 11 – „Promocja lokalnych walorów	Niemczyk 21/1	55 810,00	Produkty: - liczba nowych lub przebudowanych obiektów infrastruktury turystycznej, rekreacyjnej, kulturalnej: 1 szt. Rezultaty: - Liczba osób korzystających ze zrewitalizowanych obszarów: 300 osób, - Liczba osób w wieku produkcyjnym korzystających ze wspartej infrastruktury: 10 osób,	W zakresie produktów, Protokół odbioru robot, w zakresie rezultatów, sprawozdanie z działalności placówki

GMINNY PROGRAM REWITALIZACJI GMINY PAPOWO BISKUPIE NA LATA 2017-2023



					środowiskowych i kulturowych				
--	--	--	--	--	------------------------------	--	--	--	--

(1) Typy projektów rewitalizacyjnych: (S)połeczne, (G)ospodarcze, (Ś)rodowiskowe, (P)rzeszrenno-(F)unkcjonalne lub techniczne.

.
.



Tabela 20 – Uzupelniające przedsięwzięcia rewitalizacyjne.

Obszar rewitalizacji (nr/nazwa)	Lp.	Typ przedsięwzięcia ⁽¹⁾	Uzupelniające przedsięwzięcia rewitalizacyjne
Cel rewitalizacji: 2 – Wzrost aktywności społecznej, w szczególności mieszkańców o wysokim stopniu uzależnienia od świadczeń pomocy społecznej oraz poprawa zagospodarowania przestrzeni publicznej na cele społeczne			
Kierunek działań: 2.2 - Rozwój infrastruktury służącej mieszkańcom, w celu lepszego zagospodarowania przestrzeni publicznej na cele społeczne			
Niemczyk, Storlus, Zegartowice	1	F-P/S	Budowa ścieżek rowerowych - poprawa bezpieczeństwa mieszkańców, wzrost aktywności mieszkańców. Komplementarny z LSR „Ziemia Gotyku” Cel ogólny 2:Poprawa standardu życia na obszarze LSR; Cel szczegółowy 2.2. Powstanie i rozwój atrakcyjnej bazy rekreacyjnej, kulturalnej, turystycznej i zabytkowej do 2023 roku; Przedsięwzięcie 2.2.1. „Ziemia gotyku atrakcyjna dla mieszkańców i turystów”. Projekt zakłada wykorzystanie infrastruktury na cele aktywności i integracji społecznej. Przewidywane formy: zloty/ rajdy rowerowe kończące się piknikiem w rewitalizowanych infrastrukturach przyjeziornych lub parkowych. Projekt dedykowany wszystkim mieszkańcom, szczególnie jednak młodzieży szkolnej, z uwagi na planowaną bogatą zawartość walorów edukacyjnych w ramach organizowanych tras rowerowych.
Storlus	2	F-P/S	Budowa chodników i ścieżek dla pieszych przy drodze gminnej - poprawa bezpieczeństwa mieszkańców, poprawa estetyki otoczenia, jak również możliwość realizacji przedsięwzięcia przy udziale miejscowego potencjału gospodarczego, w tym także wykorzystania lokalnej siły roboczej do realizacji przedsięwzięcia. Zakłada się, że pewien odsetek zatrudnionych na czas realizacji przedsięwzięcia mieszkańców or będzie miała szansę kontynuacji zatrudnienia, co poprawiłoby sytuację na lokalnym rynku pracy a niektóre miejscowe podmioty gospodarcze otrzymałyby istotny impuls rozwojowy.
Niemczyk, Storlus, Zegartowice	3	F-P/S	Budowa/modernizacja oświetlenia dróg gminnych - poprawa bezpieczeństwa mieszkańców. Możliwość realizacji przedsięwzięcia przy udziale miejscowego potencjału gospodarczego, w tym także wykorzystania lokalnej siły roboczej do realizacji przedsięwzięcia. Zakłada się, że pewien odsetek zatrudnionych na czas realizacji przedsięwzięcia mieszkańców or będzie miała szansę kontynuacji zatrudnienia, co poprawiłoby sytuację na lokalnym rynku pracy a niektóre miejscowe podmioty gospodarcze otrzymałyby istotny impuls rozwojowy.
Kierunek działań: 2.4 - Rozwój potencjału rekreacyjno-turystycznego i dziedzictwa kulturowego			
Niemczyk, Storlus,	4	F-P/S	Rewitalizacja parków podworskich - wykorzystanie obszarów parkowych jako miejsc integracji, aktywności i odpoczynku mieszkańców, poprawa estetyki otoczenia. Komplementarny z projektem 1. Dodatkowym atutem projektu są jego wysokie walory aktywizacji życia i integracji dla ludzi w wieku poprodukcyjnym.

(1) Typy projektów rewitalizacyjnych: (S)połeczne, (G)ospodarcze, (Ś)rodowiskowe, (P)rzeźstrzenno-(F)unkcjonalne lub techniczne.

Źródło: Opracowanie własne na podstawie badań ankietowych oraz spotkań konsultacyjnych



W związku z uwagami do projektu GPR wniesionymi przez Kujawsko-Pomorskiego Wojewódzkiego Konserwatora Zabytków dotyczącymi powyższych szczegółowych przedsięwzięć rewitalizacyjnych, wszelkie działania w ramach w/w przedsięwzięć, które wymagałyby prowadzenia prac w granicach lub w bliskim sąsiedztwie obiektów podlegających ochronie konserwatorskiej winny być tak prowadzone, aby w jakikolwiek sposób nie naruszyły obiektu chronionego lub nie oddziaływały negatywnie na ten obiekt. W przypadku prowadzenia prac na terenie obiektów wpisanych do rejestru zabytków, w tym parków należy uzyskać pozwolenie wojewódzkiego konserwatora zabytków w formie decyzji administracyjnej.

IX. MECHANIZMY ZAPEWNIENIA KOMPLEMENTARNOŚCI DZIAŁAŃ REWITALIZACYJNYCH

Gminny Program Rewitalizacji Gminy Papowo Biskupie łączy ze sobą działania społeczne, gospodarcze, środowiskowe, przestrzenno-funkcjonalne, techniczne. W związku z tym, w sposób kompleksowy przyczynia się do rozwiązania problemów istniejących na wyznaczonym terenie zdegradowanym. Powyższe sfery są wzajemnie ze sobą powiązane i uzupełniają się. Program jest nastawiony na realizację głównie projektów społecznych, jednakże dla dopełnia części z tych działań planuje się przeprowadzenie również projektów infrastrukturalnych.

Komplementarność przestrzenna, problemowa, proceduralno-instytucjonalna, międzyokresowa oraz źródeł finansowania, pozwoli na efektywne oddziaływanie na wyznaczone obszary kryzysowe oraz poprzez efekt synergiczny wpłynie także na rozwój i poprawę warunków życiowych całej Gminy.

Dla rewitalizowanego obszaru wyznaczono projekty główne i projekty uzupełniające. Priorytetem dla Gminy jest realizacja projektów głównych, które w największym stopniu i w najlepszy sposób, przyczyniają się do poprawy sytuacji występującej na danym obszarze.

Powyższe projekty uzupełniane będą również dodatkowymi projektami, które realizowane będą poza granicami obszaru rewitalizowanego, jednakże są wzajemnie powiązane i w pewnym stopniu oddziałują na ten obszar, a także realizują cele wyznaczone dla Programu.

1. Komplementarność przestrzenna między projektami/przedsięwzięciami realizowanymi na obszarze rewitalizacji oraz poza nim, ale oddziałujących na obszar rewitalizacji

W Gminnym Programie Rewitalizacji Gminy Papowo Biskupie na lata 2017-2023 nie ma projektów poza OR, które bezpośrednio oddziaływałyby na OR. Zauważyć można jedynie



pośrednie oddziaływanie.

Projekty rewitalizacyjne będą realizowane na obszarze rewitalizacji, natomiast zasięg ich oddziaływania będzie dużo większy niż wyznaczony obszar rewitalizacji, gdyż z efektów rewitalizacji przestrzennej (ze zmodernizowanej infrastruktury) będą korzystać nie tylko mieszkańcy danego obszaru, ale również mieszkańcy innych miejscowości, przedsiębiorcy i turyści. Dzięki tak dużemu promieniowaniu zaplanowanych projektów zapewnione zostanie, że program rewitalizacji będzie efektywnie oddziaływał na całą Gminę. Projekty te będą mieć pozytywny wpływ na obszar i mieszkańców Gminy, przyczynią się do zwiększenia integracji i aktywizacji społeczności lokalnej.

Prowadzone działania nie spowodują przenoszenia problemów z obszarów rewitalizacji na inne obszary. Nie będą również prowadzić do niepożądanych efektów społecznych takich jak segregacja społeczna i wykluczenie.

Komplementarność przestrzenna pośrednio opierać się więc będzie na:

- wzajemnym dopełnianiu się działań w przestrzeni Gminy (synergia rewitalizacji z planami strategicznymi na szczeblu lokalnym);
- zapobieganiu przenoszeniu problemów na inne tereny;
- ciągłej analizie następstw podejmowanych decyzji dla polityki przestrzennej Gminy

2. Komplementarność problemowa pomiędzy projektami/przedsięwzięciami i lokalnymi programami/strategiami na obszarze rewitalizacji

Prowadzona rewitalizacja ma charakter kompleksowy a nie fragmentaryczny, a realizowane projekty doprowadzą wskazany obszar do pożądanego stanu.

Komplementarność problemowa opierać się będzie na:

- wzajemnym dopełnianiu się działań sektorowych (dopełnienie programów, inwestycji służącym celom społecznym);
- parametryzacji pożądanego stanu, do którego osiągnięcia prowadzi realizacja programu (wskaźniki rezultatu);
- ocenie spójności działań z efektami analiz na obszarze województwa (monitorowanie i ocena wpływu rewitalizacji na wskaźniki regionalne).

Podczas podejmowania strategicznych decyzji przez samorząd lokalny na innych polach, pod uwagę brane będą zaplanowane działania rewitalizacyjne, aby zapewnić lepszą koordynację tematyczną i organizacyjną działań administracji. Należy wskazać, że program rewitalizacji wykazuje zgodność z dokumentami strategicznymi m. in. na poziomie lokalnym, tak więc już na poziomie programowania rewitalizacji została zapewniona komplementarność problemowa.

Powiązania rewitalizacji z dokumentami planistycznymi i strategicznymi na szczeblach:



krajowym, regionalnym i lokalnym wykazano w rozdziale I.

3. Komplementarność instytucjonalno-proceduralna w zakresie instytucji, procedur funduszy na obszarze rewitalizacji

Struktura i system zarządzania Gminnym Programem Rewitalizacji dla Gminy Papowo Biskupie, pozwala na efektywne współdziałanie ze sobą różnych instytucji, co wpłynie na skuteczniejsze rozwiązywanie występujących na tym terenie negatywnych zjawisk i zagrożeń.

System zarządzania programem rewitalizacji został oparty na systemie działania i zarządzania Gminy Papowo Biskupie w związku z czym zapewniona jest komplementarność proceduralna i instytucjonalna.

W celu wsparcia zarządzania Programem Rewitalizacji, w szczególności w zakresie współpracy i dialogu z interesariuszami zostanie powołany Komitet Rewitalizacji, który oprócz struktur formalnych Gminy wesprze proces wdrażania Programu.

Komplementarność proceduralno-instytucjonalna opierać się więc będzie na:

- efektywnym systemie zarządzania rewitalizacją (patrz rozdz XII);
- spójności działań proceduralnych (monitorowanie, czy proceduralność działań nie wpływa na ich skuteczność);
- wypracowaniu trwałych standardów.

4. Komplementarność finansowa

Projekty rewitalizacyjne zawarte w niniejszym programie będą finansowane w oparciu o uzupełniające się środki z Europejskiego Funduszu Rozwoju Regionalnego (EFRR), Europejskiego Funduszu Społecznego (EFS) oraz środków własnych Gminy oraz Europejskiego Funduszu Rozwoju Regionalnego Obszarów Wiejskich (EFRROW).

5. Komplementarność międzyokresowa

Gminny Program Rewitalizacji Gminy Papowo Biskupie nawiązuje do doświadczeń z wcześniej zrealizowanych przedsięwzięć oraz do ciągłości programowej z poprzedniej perspektywy 2007-2013. Doświadczenie z poprzedniego okresu finansowania wpłynęło na wsparcie planowanych projektów w ramach obecnej perspektywy finansowej.

Komplementarność międzyokresowa opierać się będzie na:

- analizie dotychczasowych działań Gminy, ocenie skuteczności osiągnięć,



efektywności;

- wykorzystaniu wniosków z dotychczasowych działań.

W tabeli nr 21 zaprezentowano wybrane projekty realizujące zarówno społeczne jak i infrastrukturalne potrzeby społeczności lokalnej.

Tabela 21 – Wybrane projekty komplementarne międzyokresowo

Lp.	Data udzielenia pomocy	Nazwa podmiotu udzielającego pomoc/ programu/numer działania/ nazwa działania	Tytuł projektu	Schemat pomocowy	Forma pomocy	Koszt projektu	Kwota otrzymanej dotacji	Przeznaczenie pomocy
1.	2014	PROW 2007-2013 w ramach wdrażania LSR Małe projekty	Budowa siłowni zewnętrznej wraz z elementami małej architektury drewnianej w miejscowości Papowo Biskupie	Bez pomocy publicznej	Dotacja	33 207,54	21 598,40	Finansowanie projektu
2.	2014	PROW 2007-2013 w ramach wdrażania LSR Małe projekty	Wyposażenie Gminnego Ośrodka Kultury w Papowie Biskupim pełniącego funkcję świetlicy wiejskiej	jw	Dotacja	32 636,12	17 823,00	Jw.
3.	2014	313,322,323 Odnowa i rozwój wsi PROW 2007-2013	Przebudowa boiska sportowego w miejscowości Zegartowice	jw	Dotacja	383 068,92	233 578,00	Jw.
4.	2014	PROW 2007-2013 w ramach wdrażania LSR Małe projekty	Budowa małej infrastruktury technicznej i rekreacyjnej w miejscowości Niemczyk	jw	Dotacja	35 916, 00	23 360,00	Jw.
5.	2014	PROW 2007-2013 w ramach wdrażania LSR Małe projekty	Zagospodarowanie terenu przy jeziorze w miejscowości Niemczyk wraz z budową małej infrastruktury turystycznej	jw	Dotacja	51 364,80	24 999,00	Jw.
6.	2015	Działanie 321 Podstawowe usługi dla gospodarki i ludności wiejskiej PROW na lata 207-2013	Budowa przydomowych oczyszczalni ścieków na terenie Gminy Papowo Biskupie	jw	Dotacja.	685 226,30	417 820,00	Jw.
7.	2015	Odnowa i rozwój wsi PROW 2007-2013 w ramach wdrażania	Przebudowa boiska sportowego w	jw	Dotacja	172 030,52	11 889,00	Jw.



		LSR	miejsowości Papowo Biskupie					
8.	2015	Program Operacyjny Kapitał Ludzki EFS	Podarujemy uśmiech przedszkolakom	jw	Dotacja	222 893,06	189 459,10	Jw.
9.	2015	Działanie 321 Podstawowe usługi dla gospodarki i ludności wiejskiej PROW na lata 207-2013	Zakup ciągnika, przyczepy oraz wozu asenizacyjnego na potrzeby mieszkańców gminy Papowo Biskupie	jw	Dotacja	326 811,00	198 00,00	Jw.
10.	2015	Odnowa i rozwój wsi PROW 2007-2013	Remont i wyposażenie pomieszczeń Gminnego Ośrodka Kultury w Papowie Biskupim pełniącego funkcje świetlicy wiejskiej wraz z utworzeniem izby pamięci i zagospodarowaniem terenu	jw	Dotacja	259 284,15	168 000,00	Jw.
11.	2015	PROW 2007-2013 w ramach wdrażania LSR Małe projekty	Zagospodarowanie terenu wokół ruin zamku krzyżackiego w Papowie Biskupim	jw	Dotacja	29 684,00	19 293,65	Jw.

Źródło: Opracowanie własne na podstawie danych Urzędu Gminy Papowo Biskupie

X. MECHANIZM WŁĄCZENIA INTERESARIUSZY W PROCES REWITALIZACJI

Jednym z istotnych aspektów prac nad *Gminnym Programem Rewitalizacji* i planowania działań rewitalizacyjnych jest partycypacja społeczna. Zgodnie z art. 5 ustawy o rewitalizacji, partycypacja społeczna obejmuje przygotowanie, prowadzenie i ocenę rewitalizacji w sposób zapewniający aktywny udział interesariuszy, w tym poprzez uczestnictwo w konsultacjach społecznych oraz pracach Komitetu Rewitalizacji (jeżeli został powołany). Polega ona na realizacji wśród interesariuszy następujących działań, tj.:

- prowadzeniu działań edukacyjnych i informacyjnych o procesie rewitalizacji, skierowanych do interesariuszy (o zasadach, celach, istotnie prowadzenia rewitalizacji oraz jej przebiegu),
- inicjowaniu, umożliwianiu i wspieraniu działań służących rozwijaniu dialogu między interesariuszami oraz ich integracji wokół rewitalizacji,
- zapewnieniu udziału interesariuszy w przygotowaniu dokumentów dotyczących rewitalizacji,



- wspieraniu inicjatyw zmierzających do zwiększania udziału interesariuszy w przygotowywaniu i realizacji programów rewitalizacji,
- zapewnieniu w czasie przygotowania, prowadzenia i oceny rewitalizacji możliwości wypowiedzenia się przez interesariuszy.
- poznaniu potrzeb i oczekiwań interesariuszy oraz dążenia do spójności planowanych z nimi działań,

Partycypacja społeczna jest więc nieodłącznym elementem procesu rewitalizacji i stanowi fundament działań na każdym etapie tego procesu (diagnozowanie, programowanie, wdrażanie, monitorowanie).

Podmiotami uczestniczącymi w procesie tworzenia i konsultacji Gminnego Programu Rewitalizacji Gminy Papowo Biskupie zaliczanymi do interesariuszy rewitalizacji były:

- Mieszkańcy obszaru rewitalizacji, tj wsi Niemczyk, Storlus i Zegartowice,
- Mieszkańcy Gminy inni niż mieszkańcy obszaru rewitalizacji,
- Podmioty prowadzące lub zamierzające prowadzić działalność gospodarczą na terenie Gminy,
- Podmioty prowadzące lub zamierzające prowadzić działalność społeczną na terenie Gminy, w tym organizacje pozarządowe i grupy nieformalne,
- Urząd Gminy i jej jednostki organizacyjne,
- Organy władzy publicznej.

W przygotowaniu GPR wykorzystano **formy konsultacji społecznych**, o których mowa w **art. 6 ust. 4 uor**, a mianowicie:

- zbieranie uwag w postaci papierowej i elektronicznej, w tym formularzy zamieszczonych na stronie Gminy w BIP,
- spotkania i debaty z interesariuszami,
- zbieranie uwag i opinii w formie ankiet skierowanych do wszystkich interesariuszy.

Partycypacja społeczna w procesie opracowania Gminnego Programu Rewitalizacji Gminy Papowo Biskupie na lata 2017-2023 oparta została na metodzie **klasycznej drabiny partycypacji**.

Klasyczna drabina partycypacji wyróżnia zasadniczo trzy główne poziomy:

- I. informowanie (uczestnictwo bierne),
- II. konsultowanie (aktywne uczestnictwo)
- III. i współdecydowanie (aktywne uczestnictwo).

Gminny Program Rewitalizacji Gminy Papowo Biskupie został wypracowywany przez samorząd gminny i poddany dyskusji w oparciu o diagnozę lokalnych problemów: społecznych, gospodarczych, przestrzenno-funkcjonalnych, technicznych i środowiskowych.



Prace nad przygotowaniem programu opierały się na współpracy ze wszystkimi grupami interesariuszy, w tym szczególnie ze społecznością zamieszkującą obszar rewitalizacji, przedsiębiorcami i organizacjami pozarządowymi oraz innymi użytkownikami obszaru.

Podczas opracowywania Gminnego Programu Rewitalizacji dla Gminy Papowo Biskupie przeprowadzono spotkania konsultacyjne z mieszkańcami oraz ankietyzację, aby zapewnić im aktywny udział w przygotowaniu dokumentu oraz poznać ich oczekiwania wobec procesu rewitalizacji. Propozycje i argumenty mieszkańców wysunięte podczas dyskusji oraz analiza uzupełnionych ankiet, były kluczowym aspektem brany pod uwagę podczas podejmowania decyzji o wyborze obszaru rewitalizacji oraz projektów rewitalizacyjnych na terenie Gminy.

Zgodnie z ustawowym wymogiem, pracownicy Urzędu Gminy publikowali ogłoszenia i komunikaty w Biuletynie Informacji Publicznej, na stronie internetowej Gminy i tablicy ogłoszeń w Urzędzie Gminy, dotyczące postępów prac nad przygotowaniem dokumentu.

W trakcie prac nad programem rewitalizacji korzystano więc zarówno z form biernych i aktywnych. Reasumując tą dziedzinę prac nad GPR należy stwierdzić, że:

- Wykorzystano następujące formy bierne:

- działania edukacyjne i informacyjne o rewitalizacji, w tym kolportaż materiałów informacyjnych (broszur, ulotek), aktywna informacja na stronie BIP i stronie internetowej gminy,
- bieżące informowanie o postępie prac z wykorzystaniem wszystkich w/w kanałów informacyjnych

- Natomiast wykorzystane w trakcie prac nad projektem GPR formy aktywne to m.in.:

- spotkania informacyjne i edukacyjne z mieszkańcami i młodzieżą szkolną,
- konsultacje projektów opracowywanych dokumentów,
- utrzymywanie stałego punktu konsultacyjnego (pokój nr 4 w UG),
- ankiety

Co do zasady aktywne uczestnictwo powinno mieć charakter dominujący. W tym konkretnym przypadku spektrum podmiotów aktywnie uczestniczących w procesie konsultacji pozostawia pewien niedosyt. Frekwencja w prowadzonych działaniach aktywnego uczestnictwa była zazwyczaj dość niska, z wyjątkiem młodzieży szkolnej dość licznie i aktywnie uczestniczącej w spotkaniach.

W załącznikach nr 1-4 zaprezentowano tryb, formy, terminy, wyniki, sposób komunikowania konsultacji społecznych w ramach wszystkich etapów diagnozowania i identyfikacji obszaru zdegradowanego i obszaru rewitalizacji oraz projektu GPR .

Po pozytywnej ocenie programu przez Instytucję Zarządzającą Regionalnym Programem Operacyjnym Województwa Kujawsko-Pomorskiego na lata 2016- 2020, rozpocznie się etap wdrażania programu i monitorowanie postępów. Etap ten potrwa do roku 2023 lub wcześniejszego zrealizowania programu.

Partycypacja społeczna w tym okresie będzie realizowana za pośrednictwem **Komiteu Rewitalizacji**

Uchwałą Nr XXIII/125/17 RG Papowo Biskupie z dnia 16 maja 2017 r. określone zostały zasady wyznaczania oraz zasady działania KR na obszarze gminy Papowo Biskupie. Podjęcie uchwały poprzedzone było 30-dniowym okresem konsultacji społecznych. Na stronie BIP



zamieszczono Obwieszczenie o wynikach konsultacji społecznych projektu uchwały w sprawie określenia zasad wyznaczania składu oraz zasad działania Komitetu Rewitalizacji na obszarze Gminy Papowo Biskupie. W dniu 24 maja 2017 r. Wójt gminy Papowo Biskupie ogłosił nabór członków KR. Zgodnie z tym obwieszczeniem Komitet liczy nie więcej niż 12 członków , w tym:

1. nie więcej niż 4 przedstawicieli Urzędu Gminy i jednostek organizacyjnych wskazanych przez Wójta,
2. nie więcej niż 2 przedstawicieli Rady Gminy,
3. nie więcej niż 2 przedstawicieli przedsiębiorców,
4. nie więcej niż 2 przedstawicieli organizacji pozarządowych działających na obszarze Gminy,
5. nie więcej niż 2 przedstawicieli mieszkańców, innych niż wymienieni w pkt 1-4.

XI. SZACUNKOWE RAMY FINANSOWE W ODNIESIENIU DO GŁÓWNYCH I UZUPEŁNIAJĄCYCH PROJEKTÓW/PRZEDSIĘWZIĘĆ REWITALIZACYJNYCH

Podstawowym źródłem finansowania projektów zaplanowanych do zrealizowania w ramach *Gminnego Programu Rewitalizacji* będzie Regionalny Program Operacyjny Województwa Kujawsko - Pomorskiego na lata 2014-2020. Realizacja projektów będzie możliwa, poprzez zapewnienie komplementarności i skoordynowania projektów z przedsięwzięciami realizowanymi w ramach EFS i EFRR. Program przewiduje także wsparcie w ramach EFROW (PROW).

W tabeli nr 22 przedstawiono ramy finansowe dla przedsięwzięć realizowanych w ramach Gminnego Programu rewitalizacji Gminy Papowo Biskupie.

Tabela 22 – Indykatywne ramy finansowe głównych i uzupełniających projektów rewitalizacyjnych



Przedsięwzięcia główne

Obszar rewitalizacji (nr/nazwa)	Termin realizacji projektu	Projekt (nr, nazwa)	Typ projektu	Przedsięwzięcie (nr, nazwa)	Podmiot/y realizujący/e projekt	Szacowana wartość projektu (zł)	Poziom dofinansowania		Źródło finansowania				Działanie SZOOP RPO	Poddziałanie SZOOP RPO	Zintegrowane
							%	zł	Środki publiczne			Środki prywatne			
									10	11	12				
1	2	3	4	5	6	7	8	9	10	11	12	1	14	1	16
Niemczyk	2017 - 2018	1 – „Budowa infrastruktury sportowej w SP Dubielno	F-P	1.1.1 – Zagospodarowanie/modernizacja infrastruktury służącej rozwojowi oraz społecznej integracji dzieci i młodzieży	Gmina Papowo Biskupie	171 281,00	85%	145 588,85			EFRROW (PROW)				5
Zegartowice	2018 -2019	2 – „Budowa infrastruktury sportowej w SP Zegartowice”	F-P	1.1.1 – Zagospodarowanie/modernizacja infrastruktury służącej rozwojowi oraz społecznej integracji dzieci i młodzieży	Gmina Papowo Biskupie	238 050,00	85%	202 342,50	EFRR				7.1	7.1	3,5
Storlus, Zegartowice	2018-2023	3 – „Sportowe olimpiady międzygminne”	S	1.2.1 – Realizacja działań włączających dzieci i młodzież w proces społecznego ożywienia w gminie	Gmina Papowo Biskupie	10 000,00	85%	8 500,00		EFS			11.1	11.1	
Zegartowice	2018-2023	4 – „ Spotkania międzypokoleniowe”	S	1.3.1 - Działania kreujące postawy prospołecznościowe wśród dzieci i młodzieży	Gmina Papowo Biskupie	20 000,00	85%	17 000,00		EFS			11.1	11.1	
Niemczyk Zegartowice	2018-2023	5 - „Aerobik dla każdego”	S	1.3.1 - Działania kreujące	Gmina Papowo	22 000,00	85%	18 079,00		EFS			11.1	11.1	

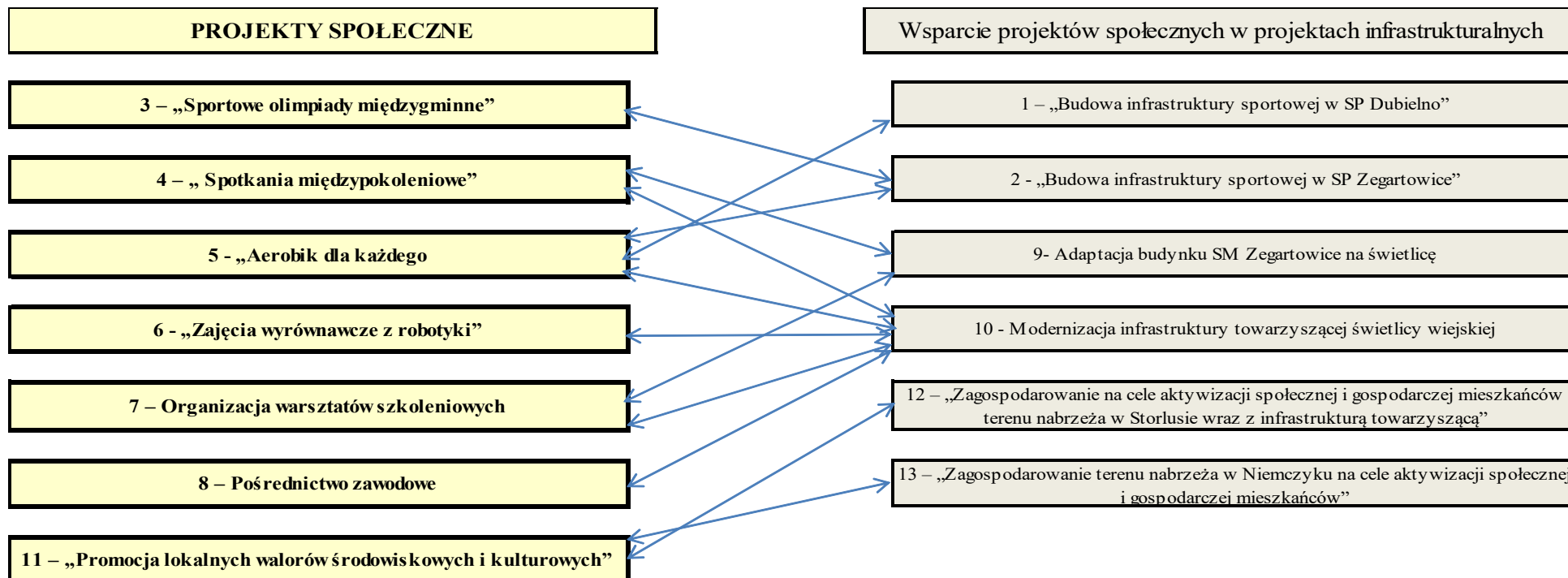


				postawy prospołecznościowe wśród dzieci i młodzieży	Biskupie										
Storlus, Zegartowice	2018-2023	6 - „Zajęcia wyrównawcze z robotyki	S	1.4.1 – Realizacja pozaszkolnych form edukacji dzieci i młodzieży	GOK	10 000,00	85%	8 500,00		EFS			11.1	11.1	
Niemczyk, Storlus	2018-2020	7 – Organizacja warsztatów szkoleniowych	S	2.1.1– Realizacja działań społecznych na rzecz mieszkańców, w tym w szczególności osób starszych oraz osób zagrożonych ubóstwem i wykluczeniem społecznym	Gmina Papowo Biskupie	12 000,00	85%	10 200,00			EFRRROW (PROW)				
Niemczyk, Storlus	2018-2023	8 – Pośrednictwo zawodowe	S	2.1.1– Realizacja działań społecznych na rzecz mieszkańców, w tym w szczególności osób starszych oraz osób zagrożonych ubóstwem i wykluczeniem społecznym	Gmina Papowo Biskupie	4 500,00	85%	3 825,00		EFS			11.1	11.1	
Zegartowice	2017- 2018	9- Adaptacja budynku SM Zegartowice na świetlicę	F-P	2.2.1 – Zagospodarowanie/modernizacja infrastruktury służącej mieszkańcom, w celu lepszego wykorzystania przestrzeni publicznej na cele społeczne	Gmina Papowo Biskupie	300 000,00	85%	255 000,00	EFRR				7.1	7.1	4,7
Storlus	2017-2018	10 – Modernizacja infrastruktury	F-P	2.2.1 – Zagospodarowanie/modernizacja	Gmina Papowo Biskupie	255 000,00	85%	216 750,00	EFRR				7.1	7.1	4,5,6,7,8



		towarzyszącej świątlicy wiejskiej		infrastruktury służącej mieszkańcom, w celu lepszego wykorzystania przeznaczenia publicznej na cele społeczne											
Niemczyk, Storlus	2019-2021	11 – „Promocja lokalnych walorów środowiskowych i kulturowych	S	2.3.1 – Działania na rzecz rozwoju lokalnego potencjału gospodarczego	Gmina Papowo Biskupie	12 000,00	85%	10 200,00		EFS			11.1	11.1	
Storlus	2017-2018	12 – „Zagospodarowanie na cele aktywizacji społecznej i gospodarczej mieszkańców terenu nabrzeża w Storlusie wraz z infrastrukturą towarzyszącą”	F-P	2.4.1 - Wykorzystanie potencjału rekreacyjno- turystycznego i dziedzictwa kulturowego dla zaktywizowania zawodowego i gospodarczego mieszkańców	Gmina Papowo Biskupie	130 000,00	85%	110 500,00		EFRR			7.1	7,1	11
Niemczyk	2017-2018	13 – „Zagospodarowanie terenu nabrzeża w Niemczyku na cele aktywizacji społecznej i gospodarczej mieszkańców”	F-P	2.4.1 - Wykorzystanie potencjału rekreacyjno- turystycznego i dziedzictwa kulturowego dla zaktywizowania zawodowego i gospodarczego mieszkańców	Gmina Papowo Biskupie	55 810,00	85%	47 438,50		EFRR			7.1	7.1	11

Zakres zintegrowania przedsięwzięć infrastrukturalnych z projektami społecznymi przedstawia poniższy schemat.



Przedsięwzięcia uzupełniające

Obszar rewitalizacji (nr/nazwa)	Lp.	Typ przedsięwzięcia	Uzupełniające przedsięwzięcia rewitalizacyjne	Szacowana wartość przedsięwzięcia (zł)	Źródło finansowania			
					Środki publiczne			Środki prywatne
1	2	3	4	5	6	7	8	9
Niemczyk, Storlus, Zegartowice	1	F-P	Budowa ścieżek rowerowych - poprawa bezpieczeństwa mieszkańców, wzrost aktywności mieszkańców	600 000,00	510 000,00	EFRR		
Storlus	2	F-P	Modernizacja chodników i ścieżek dla pieszych przy drodze gminnej	120 000,00	102 000,00	EFRR		
Niemczyk, Storlus, Zegartowice	3	F-P	Budowa/modernizacja oświetlenia dróg gminnych	350 000,00	297 500,00	EFRR		
Niemczyk, Storlus	4	F-P	Rewitalizacja parków podworskich	100 000,00	85 000,00	EFRR		



XII. SYSTEM ZARZĄDZANIA REALIZACJĄ GPR

Zgodnie z art. 3 ust. 1 ustawy o rewitalizacji z dnia 9 października 2015 r. przygotowanie, koordynowanie i tworzenie warunków do prowadzenia rewitalizacji, a także jej prowadzenie w zakresie właściwości Gminy, stanowią jej zadania własne. Wszelkie koszty związane z zarządzaniem programem będą pokrywane z budżetu Gminy.

Jednym z kluczowych czynników sukcesu programu rewitalizacji jest sprawna koordynacja działań i sprawny przepływ informacji pomiędzy podmiotami zaangażowanymi w jego realizację. Istotą procesu rewitalizacji jest prowadzenie przez interesariuszy skoordynowanych działań na rzecz lokalnej społeczności, przestrzeni i gospodarki

Głównymi podmiotami, na których spoczywa obowiązek sprawnego przygotowania i wdrożenia programu to:

• **Wójt Gminy Papowo Biskupie**

Do zadań Wójta Gminy należy w szczególności:

- Prowadzenie analiz służących wyznaczeniu obszaru zdegradowanego i obszaru rewitalizacji, sporządzeniu lub zmianie gminnego programu rewitalizacji, ocenie aktualności i stopnia jego realizacji,
- Ogłaszanie informacji o podjęciu uchwały w sprawie wyznaczenia obszaru zdegradowanego i obszaru rewitalizacji,
- Ogłaszanie informacji o podjęciu uchwały w sprawie uchwalenia gminnego programu rewitalizacji,
- Występowanie do instytucji wskazanych w art. 17 ustawy o rewitalizacji o zaopiniowanie projektu gminnego programu rewitalizacji,
- Prowadzenie konsultacji społecznych,
- Powołanie w drodze zarządzenia Komitetu Rewitalizacji,
- Zapewnienie obsługi organizacyjnej Komitetu Rewitalizacji,

• **Rada Gminy Papowo Biskupie**

Zadaniami Rady Gminy są w szczególności:

- Wyznaczenie w drodze uchwały obszaru zdegradowanego i obszaru rewitalizacji,
- Zatwierdzenie i uchwalenie gminnego programu rewitalizacji,
- Uchwalenie zasad wyznaczania składu i zasad działania Komitetu Rewitalizacji,
- Wprowadzenie przedsięwzięć rewitalizacyjnych zawartych w gminnym programie rewitalizacji, służących realizacji zadań własnych Gminy, do załącznika do uchwały w sprawie wieloletniej prognozy finansowej Gminy,



Zakres zawartości załącznika do WPF określa przepis art. 226 ust. 3 ustawy o finansach publicznych, zgodnie z którym zamieszcza się w nim odrębnie dla każdego przedsięwzięcia:

1. nazwę i cel;
 2. jednostkę organizacyjną odpowiedzialną za realizację lub koordynującą wykonywanie przedsięwzięcia;
 3. okres realizacji i łączne nakłady finansowe;
 4. limity wydatków w poszczególnych latach;
 5. limit zobowiązań.
- Uchwalanie zmian Gminnego Programu Rewitalizacji,
 - Podjęcie uchwały o uchyleniu gminnego programu rewitalizacji w całości lub w części w przypadku stwierdzenia osiągnięcia celów rewitalizacji w nim zawartych.

• **Komitet Rewitalizacji**

Stanowi forum współpracy i dialogu interesariuszy z organami Gminy w sprawach dotyczących przygotowania, prowadzenia i oceny rewitalizacji oraz pełni rolę opiniodawczo-doradczą Wójta.

Zasady wyznaczania składu oraz zasady działania Komitetu Rewitalizacji zapewniające wyłanianie przez interesariuszy ich przedstawicieli, określi w drodze uchwały Rada Gminy Papowo Biskupie w terminie nie dłuższym niż 3 miesiące, licząc od dnia uchwalenia Gminnego Programu Rewitalizacji.

Uchwałą Nr XXIII/125/17 RG Papowo Biskupie z dnia 16 maja 2017 r. określone zostały zasady wyznaczania oraz zasady działania KR na obszarze gminy Papowo Biskupie. Podjęcie uchwały poprzedzone było 30-dniowym okresem konsultacji społecznych. Na stronie BIP zamieszczono Obwieszczenie o wynikach konsultacji społecznych projektu uchwały w sprawie określenia zasad wyznaczania składu oraz zasad działania Komitetu Rewitalizacji na obszarze Gminy Papowo Biskupie. W dniu 24 maja 2017 r. Wójt gminy Papowo Biskupie ogłosił nabór członków KR.

Koordynacja całego procesu rewitalizacji jest w gestii Urzędu Gminy Papowo Biskupie, który jako instytucja samorządowa posiada odpowiedni potencjał organizacyjny oraz doświadczenie niezbędne do realizacji tego zadania. Wójt Gminy wyznaczy pracownika odpowiedzialnego za wsparcie wszystkich powyższych organów w realizacji ich zadań związanych z rewitalizacją.

Osoba wyznaczona do koordynacji procesu rewitalizacji będzie realizowała m.in. następujące zadania:

- Współpraca ze wszystkimi podmiotami zaangażowanymi w realizację programu,
- Współpraca z innymi referatami Urzędu Gminy w zakresie realizacji programu.
- Współpraca z Komitetem Rewitalizacji w sprawach związanych z przygotowaniem, prowadzeniem i oceną rewitalizacji, tworzenie sieci współpracy między interesariuszami,
- Współpraca pomiędzy sektorem publicznym, prywatnym i organizacjami pozarządowymi oraz dialogu społecznego



- Koordynowanie działań projektowych wymagających jednoczesnego zaangażowania jednostek i spółek Gminy oraz strony społecznej,
- Działania informacyjno-promocyjne w zakresie realizacji GPR, w tym umieszczanie tablic informacyjnych i tablicy pamiątkowej w miejscach realizacji inwestycji infrastrukturalnych, które będą informować o projekcie. Działania informacyjne i promocyjne są nierozdzielnie związane z mechanizmami włączenia interesariuszy w proces rewitalizacji. Dzięki tak zorganizowanej informacji i promocji społeczność lokalna zyska możliwość aktywnego udziału w tworzeniu wizji obszaru zdegradowanego po rewitalizacji, współdecydowania o kształcie zmian oraz kontroli społecznej nad procesem realizacji programu,
- Przygotowywanie w uzasadnionych przypadkach projektów aktualizacji programu, w tym w szczególności wykazu projektów,
- Dokonywanie okresowych przeglądów realizacji projektów,
- Organizacja i wdrażanie systemu monitorowania rzeczowego i finansowego dla programu,
- Sporządzanie raportów okresowych oraz raportu końcowego z realizacji programu,

Ramowy harmonogram realizacji Gminnego Programu Rewitalizacji Gminy Papowo Biskupie na lata 2017-2023 obejmuje okres od 2016 r. kiedy zostały rozpoczęte prace nad programem do końca 2023 r., czyli do planowanego zakończenia realizacji projektów wynikających z programu.

XIII. SYSTEM MONITORINGU I OCENY SKUTECZNOŚCI DZIAŁAŃ ORAZ MODYFIKACJI PROGRAMU

W zależności od charakteru dostępnych danych przeprowadzone będą dwa rodzaje monitoringu:

- **monitoring rzeczowy** – dostarczy informacji na temat efektów realizacji przedsięwzięć rewitalizacyjnych na podstawie wskaźników produktu i rezultatu;
- **monitoring finansowy** – dostarczy informacji na temat szacunkowego kosztu oraz wykorzystanych źródeł finansowania, które będą podstawą do oceny efektywności i racjonalności wydatkowania potencjalnych środków.

Monitoring rzeczowy obejmuje proces realizacji i polegać będzie przede wszystkim na bieżącej kontroli zakresu merytorycznego prowadzonych działań oraz harmonogramu wdrażania projektu na podstawie pomiarów osiągnięcia założonych rezultatów oraz wskaźników realizacji i ich analizy, a także weryfikacji przedmiotowej zgodności z założeniami gminnego programu rewitalizacji.

Monitoring finansowy obejmuje zarządzanie środkami przyznanymi na realizację programu i jest podstawą oceny sprawności ich wydatkowania. Polegać będzie na bieżącej kontroli



finansowych aspektów inwestycji: przepływów gotówkowych i poziomu wykorzystania funduszy w poszczególnych kategoriach budżetowych, weryfikacji kwalifikowalności kosztów oraz gromadzeniu informacji o źródłach finansowania programu i stopniu wykorzystania dotacji. Istotnym elementem będzie również kontrola wykonania wzajemnych rozliczeń i zobowiązań z podwykonawcami, ewentualnymi partnerami, uczestnikami projektu i pracownikami oraz weryfikacja finansowej zgodności z założeniami programu.

Monitoring bieżący celów GPR będzie polegał na śledzeniu postępu realizacji GPR poprzez monitorowanie wartości określonych wskaźników – tj. wskaźników celu rewitalizacji. Wartość tych wskaźników będzie sprawdzana raz na kwartał (z wyjątkiem wskaźników, dla których zebranie danych w układzie kwartalnym jest niemożliwe, np. wyniki sprawdzianu 6-klasistów). Do bieżącego monitoringu wybrano następujące wskaźniki rezultatu:

Nazwa wskaźnika	Jm	Wartość wskaźnika	
		rok bazowy 2016	rok docelowy 2023
Liczba osób, które zdobyły wiedzę, umiejętności lub kompetencje w ramach pozaszkolnych form kształcenia	osób	0	25
Liczba osób, u których nastąpił wzrost poziomu aktywności społecznej	osób	0	30
Miejscowość należy do rejonu obsługi szkoły podstawowej o niskim poziomie kształcenia		Średni wynik sprawdzianu 6-klasisty z ostatnich 3-let szkolnych jest niższy od średniej wojewódzkiej	Średni wynik sprawdzianu 6-klasisty za rok 2023/2022 jest wyższy od średniej dla roku bazowego
Liczba osób korzystających ze zrewitalizowanych obszarów	osób	0	195
Liczba osób korzystających ze wspartej infrastruktury	osób	0	150
Liczba osób korzystających ze zrewitalizowanych obszarów	osób	0	590
Liczba osób korzystających z wybudowanych/przebudowanych obiektów, w których realizowane są usługi aktywizacji społeczno-zawodowej, u których wzrosła aktywność społeczna	osób	0	50
Liczba uczestników zrealizowanych imprez kulturalnych	osób	0	500
Liczba osób, które zdobyły dodatkową wiedzę, umiejętności lub kompetencje	osób	0	80
Liczba wspartych w programie miejsc świadczenia usług społecznych istniejących po zakończeniu projektu	szt	0	2
Liczba osób, które podjęły i rozwinęły działalność gospodarczą	osób	0	4
Udział osób, którzy otrzymali świadczenia z pomocy społecznej w ogólnej ilości mieszkańców	%	37,0%	25,0%
Wskaźnik liczby zarejestrowanych podmiotów gospodarczych osób fizycznych na 100 mieszkańców w wieku produkcyjnym	os/100	3,46	5,00
Udział bezrobotnych w ilości mieszkańców w wieku produkcyjnym	%	11,7%	9,0%



Wskaźnik bezrobocia trwającego powyżej 12 m-cy względem ludności w wieku produkcyjnym	%	5,6%	4,3%
Liczba osób w wieku poprodukcyjnym korzystających ze wspartej infrastruktury	osób	0	80
Liczba osób zagrożonych ubóstwem lub wykluczeniem społecznym objętych wsparciem w programie	osób	0	20
Liczba osób bezrobotnych korzystających ze szkoleń w ramach Programu	osób	0	8

Monitoring końcowy celów GPR zweryfikuje, czy wytyczone cele zostały zrealizowane. Dokonana zostanie ocena wszystkich wskaźników dotyczących programu.

Zakłada się, że jeżeli na koniec 2021 r. zaistnieje duże prawdopodobieństwo, że część lub całość wskaźników nie zostaną osiągnięte do 2023 r. lub jeżeli wartości wskaźników ulegną pogorszeniu w porównaniu z rokiem bazowym, zostaną podjęte działania w zależności od zdiagnozowanej przyczyny nie wykonania wskaźników. W sytuacji gdy przyczyny nie osiągnięcia wskaźników będą wynikać z przyczyn leżących poza zakresem kompetencji Gminy Papowo Biskupie, np. w wyniku zmian sytuacji makroekonomicznej, wówczas podjęte zostaną rozmowy z IZ RPO celem zmiany założonych wartości wskaźników docelowych lub zmiany projektów w programie rewitalizacji, w zakresie koniecznym do osiągnięcia celu rewitalizacji. Z kolei jeżeli przyczyny nieosiągnięcia wskaźników będą leżeć po stronie gminy i będą wynikać np. z braku zainteresowania interesariuszy procesem rewitalizacji, podjęte zostaną odpowiednie działania promocyjno-informacyjne celem zaktywizowania wskazanych grup interesariuszy. W opisanej sytuacji dopuszcza się także rozmowy z IZ RPO WK-P w sprawie ewentualnej zmiany projektów zawartych w programie lub zmiany zakresów projektów, które pozwolą na osiągnięcie założonych wskaźników.

Odpowiedzialny za monitoring będzie wyznaczony pracownik Urzędu Gminy. Do jego obowiązków należeć będzie także wykonanie wzoru formularza oceny projektu, który będzie wypełniany przez poszczególne podmioty wykonujące projekty rewitalizacyjne. Umożliwi to oszacowanie wartości wskaźników produktu i rezultatu z perspektywy pojedynczej inwestycji, co z kolei umożliwi opisanie i porównanie efektów projektów.

Zgodnie z *Zasadami programowania przedsięwzięć rewitalizacyjnych w celu ubiegania się o środki finansowe w ramach RPO WK-P na lata 2014-2020*, raport dotyczący oceny skuteczności działań wynikający z przeprowadzonych przedsięwzięć rewitalizacyjnych sporządzany powinien być co najmniej **raz na 2 lata** i przekazywany IZ RPO WK-P.

Zakres przedmiotowych raportów powinien obejmować następujące informacje, dotyczące:

- postępów finansowych, źródeł finansowanych zadań,
- postępów rzeczowych, zgodności z przyjętym harmonogramem,
- przebiegu wdrażania poszczególnych projektów,



- sposobu komunikacji ze społecznością lokalną w zakresie wdrażania GPR.

Prowadzący monitoring koncentrować się będzie na stopniu i postępie realizacji wskaźników określonych dla poszczególnych celów szczegółowych rewitalizacji oraz projektów rewitalizacyjnych (rozdziały VI i VII).

Istotnym elementem jest **aktualizacja Gminnego Programu Rewitalizacji**, w przypadku wystąpienia podczas jego realizacji zmian zachodzących w obszarze rewitalizacji lub na terenie pozostającym z nim w zależności i wywierającym na niego wpływ. W przypadku takiej sytuacji istnieje konieczność dokonania odpowiednich zmian i uchwalenie aktualizacji dokumentu. Gminny Program Rewitalizacji ma formułę otwartą, tzn. że w przypadku zmiany wymogów prawnych, pojawiania się nowych problemów oraz wykreowania nowych projektów – będzie on aktualizowany. W szczególności aktualizacja będzie przeprowadzona w sytuacji:

- Zmiany aktualnych warunków sytuacji społeczno-gospodarczej Gminy,
- Nowo zidentyfikowanych problemów, potrzeb i oczekiwań mieszkańców obszaru rewitalizacji,
- Wzrost bądź spadek poziomu zaangażowania podmiotów lokalnych w planowane działania,
- Konieczności dostosowania działań do możliwości budżetu Gminy oraz dostępności środków zewnętrznych

Projekty odpowiadające na zidentyfikowane problemy będą systematycznie przygotowywane w całym horyzoncie czasowym GPR.

Przepisy ustawy o rewitalizacji określają procedurę postępowania aktualizacyjnego. Zgodnie z zapisami Ustawy o rewitalizacji, w przypadku stwierdzenia, że gminny program rewitalizacji wymaga zmiany, Wójt Gminy występuje do Rady Gminy z wnioskiem o jego zmianę. Do wniosku załącza się opinię Komitetu Rewitalizacji.

Zmiana/aktualizacja Gminnego Programu Rewitalizacji **następuje w trybie, w jakim został on uchwalony**, a więc nie tylko w zakresie legislacyjnym ale również przy spełnieniu wszystkich ustawowych wymogów partycypacji społecznej.

Procedura wprowadzania zmian do gminnego programu rewitalizacji wymaga więc przeprowadzenia następujących działań:

1. Rada Gminy z własnej inicjatywy lub na wniosek Wójta, po uzyskaniu opinii Komitetu Rewitalizacji, podejmuje uchwałę o przystąpieniu do zmiany Gminnego Programu Rewitalizacji.
2. Wójt ogłasza informację o przystąpieniu do zmiany Gminnego Programu Rewitalizacji.
3. Na podstawie w/w uchwały Wójt przygotowuje projekt zmiany Gminnego Programu rewitalizacji.



4. Jeśli zmiana/aktualizacja GPR dotyczy listy podstawowych przedsięwzięć rewitalizacyjnych lub wymaga zmiany uchwały o Specjalnej Strefie Rewitalizacji, opracowany projekt aktualizacji GPR poddany zostanie konsultacjom społecznym,
5. Wnioski o zaopiniowanie projektu zmiany gminnego programu rewitalizacji do podmiotów wymienionych w art. 17 ustawy o rewitalizacji obowiązuje odpowiednio jak w procedurze opracowania GPR (jeśli zmiana dot. listy podstawowych przedsięwzięć rewitalizacyjnych lub wymaga zmiany uchwały o Specjalnej Strefie Rewitalizacji).
6. Rada Gminy Papowo Biskupie podejmuje następnie uchwałę o przyjęciu zmiany Gminnego Programu Rewitalizacji. Uchwała nie stanowi aktu prawa miejscowego.

Zmiana Gminnego Programu Rewitalizacji **nie wymaga** uzyskania opinii ani przeprowadzania konsultacji społecznych, jeżeli nie dotyczy przedsięwzięć zawartych na liście podstawowych przedsięwzięć rewitalizacyjnych. (art. 23 ust 2 uor).

XIV. WYKAZ NIEZBĘDNYCH ZMIAN I OPINII

Ocena oddziaływania na środowisko Gminnego Programu Rewitalizacji

Zgodnie z art. 46 i 47 ustawy OOŚ, przeprowadzenia strategicznej oceny oddziaływania na środowisko wymagają m.in. projekty:

- o polityk, strategii, planów lub programów w dziedzinie przemysłu, energetyki, transportu, telekomunikacji, gospodarki wodnej, gospodarki odpadami, leśnictwa, rolnictwa, rybołówstwa, turystyki i wykorzystywania terenu, opracowywanych lub przyjmowanych przez organy administracji, wyznaczających ramy dla późniejszej realizacji przedsięwzięć mogących znacząco oddziaływać na środowisko;
- o polityk, strategii, planów lub programów innych niż wymienione powyżej, których realizacja może spowodować znaczące oddziaływanie na obszar Natura 2000 jeżeli nie są one bezpośrednio związane z ochroną obszaru Natura 2000 lub nie wynikają z tej ochrony;
- o dokumentów, innych niż wymienionych powyżej, jeżeli w uzgodnieniu z Regionalnym Dyrektorem Ochrony Środowiska w Poznaniu (RDOŚ), organ opracowujący projekt dokumentu stwierdzi, że wyznaczają one ramy dla późniejszej realizacji przedsięwzięć mogących znacząco oddziaływać na środowisko lub że realizacja postanowień tych dokumentów może spowodować znaczące oddziaływanie na środowisko.

Przeprowadzenie strategicznej oceny oddziaływania na środowisko jest też wymagane w przypadku wprowadzania zmian do już przyjętych dokumentów, o którym mowa powyżej. W związku z tym co do zasady istnieje konieczność przeprowadzenia SOOŚ dla projektu GPR. Koniecznym jest jednak stwierdzenie, że dokument wyznacza ramy dla późniejszej realizacji przedsięwzięć mogących znacząco oddziaływać na środowisko, lub że realizacja postanowień tego dokumentu może spowodować znaczące oddziaływanie na środowisko.

Oczywiście gmina po przeprowadzeniu stosowanych analiz może stwierdzić, że nie ma konieczności przeprowadzania SOOŚ. W takim przypadku możliwe jest podjęcie kroków, które mogą spowodować odstępianie od niej.



W związku z obszarem oddziaływania jak i zakresem i charakterem zaplanowanych przedsięwzięć rewitalizacyjnych Gminny Program Rewitalizacji Gminy Papowo Biskupie na lata 2017-2023 w rozumieniu przepisów regulujących oceny oddziaływania na środowisko stanowi dokument, o którym mowa w art. 48 i 49 ustawy z dnia 3 października 2008 r. o udostępnianiu informacji o środowisku i jego ochronie, udziale społeczeństwa w ochronie środowiska oraz ocenach oddziaływania na środowisko - jeżeli Wójt Gminy Papowo Biskupie, po uzgodnieniu z Regionalnym Dyrektorem Ochrony Środowiska uzna, że GPR jedynie wyznacza ramy dla późniejszej realizacji przedsięwzięć mogących znacząco oddziaływać na środowisko i możliwe będzie odstępnie od obowiązku przeprowadzenia strategicznej oceny oddziaływania na środowisko.

Zgodnie z powyższym projekt Gminnego Programu Rewitalizacji Gminy Papowo Biskupie na lata 2017-2023 został przedłożony Regionalnemu Dyrektorowi Ochrony Środowiska w Bydgoszczy oraz Państwowemu Wojewódzkiemu Inspektorowi Sanitarnemu w Bydgoszczy celem **uzgodnienia konieczności przeprowadzenia strategicznej oceny oddziaływania na środowisko.**

Pismem z dnia 13.03.2017 znak: NNZ 9022.1.103.2017 Państwowy Wojewódzki Inspektor Sanitarny przedstawił **uzgodnienie** „*możliwości odstąpienia od przeprowadzenia strategicznej oceny oddziaływania na środowisko dla projektu pn „ Gminny Program Rewitalizacji Gminy Papowo Biskupie na lata 2017-2023”*”.

W uzasadnieniu podano m.in., że dokument (GPR):

1. Obejmuje obszar w granicach jednej gminy – Papowo Biskupie,
2. Nie wpłynie negatywnie na środowisko i zdrowie ludzi,
3. Jest zgodny z dokumentami na poziomie krajowym, regionalnym i lokalnym.

Pismem z dnia 10.03.2017 znak: WOO.410.112.2017.SŻ Regionalny Dyrektor Ochrony Środowiska w Bydgoszczy również uzgodnił odstąpienie od przeprowadzenia strategicznej oceny oddziaływania na środowisko dla projektu pn „ Gminny Program Rewitalizacji Gminy Papowo Biskupie na lata 2017-2023”.

W związku z uzgodnieniem odstąpienia od przeprowadzenia SOOŚ, należy pamiętać o obowiązku podania do publicznej wiadomości, bez zbędnej zwłoki, informacji o odstąpieniu, zamieszczenia informacji o tym w programie, a po przyjęciu programu zamieszczenie o tym informacji w publicznie dostępnym wykazie danych o dokumentach o środowisku.

Gminny Program Rewitalizacji a ochrona zabytków

Prace konserwatorskie, restauratorskie, roboty budowlane, badania konserwatorskie i restauratorskie, a także inne działania, które mogłyby prowadzić do naruszenia lub zmiany wyglądu obiektów i terenów zabytkowych wpisanych do rejestru zabytków, ujętych w ewidencji zabytków lub wskazane do objęcia ochroną ustaleniemi w miejscowym planie zagospodarowania przestrzennego



albo w decyzji o ustaleniu lokalizacji inwestycji celu publicznego, będą prowadzone zgodnie z wymogami odrębnych przepisów dotyczących ochrony zabytków.

W przypadku **obiektów i terenów objętych ochroną zabytków** przed ewentualnymi planowanymi pracami polegającymi m. in. na remoncie, budowie, modernizacji, iluminacji świetlnej, zagospodarowaniu terenu oraz rewaloryzacji parków skwerów zieleni, Gmina każdorazowo wystąpi do Kujawsko-Pomorskiego Wojewódzkiego Konserwatora Zabytków o **zalecenia konserwatorskie**. Wskazane prace będą prowadzone **zgodnie z wymogami odrębnych przepisów dotyczących ochrony zabytków**.

Wojewódzki Konserwator Zabytków w piśmie WUOZ.T.WZN.PP.5183.11.3.2017.AD z dnia 10 marca 2017 r. przedstawił uwagi do projektowanego dokumentu.

Wskazane w piśmie uwagi zostały wprowadzone do GPR, zgodnie art. 17 ust 2 pkt 5 uor.

W związku z uwagami do projektu GPR wniesionymi przez Kujawsko-Pomorskiego Wojewódzkiego Konserwatora Zabytków dotyczącymi powyższych szczegółowych przedsięwzięć rewitalizacyjnych, wszelkie działania w ramach w/w przedsięwzięć, które wymagałyby prowadzenia prac w granicach lub w bliskim sąsiedztwie obiektów podlegających ochronie konserwatorskiej winny być tak prowadzone, aby w jakikolwiek sposób nie naruszyły obiektu chronionego lub nie oddziaływały negatywnie na ten obiekt. W przypadku prowadzenia prac na terenach obiektów wpisanych do rejestru zabytków, w tym parków należy uzyskać pozwolenie wojewódzkiego konserwatora zabytków w formie decyzji administracyjnej

Gminny Program Rewitalizacji a ochrona przyrody

Na obszarach rewitalizacji, na których **występują formy ochrony przyrody**, wszelkie podejmowane działania będą prowadzone **zgodnie z wymogami odrębnych przepisów** dotyczących ustanowionych form ochrony przyrody.

Gminny Program Rewitalizacji a obszary szczególnie zagrożone powodzią oraz obszary osuwania się mas ziemnych

Na terenie gminy Papowo Biskupie nie zidentyfikowano źródeł szczególnego zagrożenia powodzią. Prawdopodobieństwo wystąpienia powodzi nie występuje. Ponadto sieć hydrograficzna składa się głównie z niewielkich cieków i rowów oraz kilku jezior. Występują znaczne powierzchnie terenów podmokłych, które sprzyjają powstawaniu lokalnych, sezonowych podtopień. Ich występowanie zależy głównie od okresowych zjawisk meteorologicznych.

Ponadto na terenie gminy Papowo Biskupie nie zidentyfikowano obszarów predysponowanych do osuwania się mas ziemnych.

Wykaz zmian w uchwałach

Ze względu na zaplanowane w niniejszym programie przedsięwzięcia rewitalizacyjne **nie jest konieczne dokonywanie zmian w** uchwałach, o których mowa w art. 21 ust. 1 ustawy z dnia 21 czerwca 2001 r o ochronie praw lokatorów, mieszkaniowym zasobie gminy i o zmianie Kodeksu



Cywilnego (Dz. U. z 2014 r., poz. 150 oraz z 2015 r., poz. 1322).

Realizacja niniejszego programu w zakresie planowania i zagospodarowania przestrzennego **nie wymaga wprowadzania zmian w:**

Studium uwarunkowań i kierunków zagospodarowania przestrzennego Gminy Papowo Biskupie (Uchwała nr 9/15 Rady Gminy w Papowie Biskupim z dnia 26 stycznia 2015 r.) - (art. 15 ust 1 pkt 13 a uor)

ani nie wymaga wskazania miejscowych planów zagospodarowania przestrzennego koniecznych do uchwalenia albo zmiany (art. 15 ust 1 pkt 13 b uor)

Dla prawidłowej realizacji założeń programu **nie jest konieczne uchwalenie miejscowego planu rewitalizacji**, o którym mowa w art. 37f ust. 1 ustawy z dnia 27 marca 2003 r. o planowaniu i zagospodarowaniu przestrzennym.

Dla obszaru objętego rewitalizacją **nie będzie tworzona Specjalna Strefa Rewitalizacji**. Jeżeli w późniejszym terminie zajdzie konieczność ustanowienia Strefy, zostanie ona wprowadzona w drodze uchwały będącej aktem prawa miejscowego na okres maksymalnie 10 lat, zgodnie z postanowieniami ustawy o rewitalizacji.

Niezwłocznie po uchwaleniu Gminnego Programu Rewitalizacji Gminy Papowo Biskupie na lata 2017-2023, Rada Gminy wprowadzi przedsięwzięcia rewitalizacyjne zawarte w tym programie, służące realizacji zadań własnych gminy, do załącznika do uchwały w sprawie wieloletniej prognozy finansowej gminy, o którym mowa w art. 226 ust. 3 ustawy z dnia 27 sierpnia 2009 r. o finansach publicznych. Jeżeli dane dotyczące tych przedsięwzięć nie są wystarczające do wpisania ich do załącznika do uchwały w sprawie wieloletniej prognozy finansowej gminy, Rada Gminy wprowadzi przedsięwzięcia do tego załącznika niezwłocznie po ustaleniu niezbędnych danych.

Zgodnie z harmonogramem prac dotyczących opracowania GPR w trakcie prac nad Gminnym Programem rewitalizacji Gminy Papowo Biskupie na lata 2017-2023, tj jeszcze przed jego uchwaleniem, zostanie podjęta uchwała Rady Gminy w sprawie zasad wyznaczania składu oraz zasad działania **Komitetu Rewitalizacji**. Podjęcie niniejszej uchwały będzie poprzedzone 30 dniowymi konsultacjami społecznymi. Niezwłocznie po podjęciu uchwały, Wójt w drodze zarządzenia powoła **Komitet Rewitalizacji**.

Wykaz niezbędnych opinii

Dla Gminnego Programu Rewitalizacji Gminy Papowo Biskupie na lata 2017-2023 **wystąpiono o wydanie opinii przez podmioty wskazane w art. 17 ust. 1 pkt 4 ustawy o rewitalizacji podmioty:**

- Zarząd Powiatu Chełmińskiego - w zakresie zgodności ze strategią rozwoju powiatu,
- Zarząd Województwa Kujawsko-Pomorskiego – w zakresie zgodności z planem zagospodarowania przestrzennego województwa i strategią rozwoju województwa,
- Wojewoda Kujawsko-Pomorski – w zakresie zgodności z zadaniami rządowymi służącymi realizacji celu publicznego określonego w art. 6 ustawy z dnia 21 sierpnia



1997 r. o gospodarce nieruchomościami,

W piśmie z dnia 7.03.2017, znak WIR.II.740.2.33.2017.JB poinformował o pozytywnym zaopiniowaniu projektu dokumentu.

oraz właściwe organy wojskowe, ochrony granic oraz bezpieczeństwa państwa – w zakresie wymagań bezpieczeństwa i obronności, z tego:

- Nadwiślański Oddział Straży Granicznej w Warszawie – w zakresie wymagań bezpieczeństwa i obronności,

W piśmie z dnia 2.03.2017, znak: Nw-AG/1901/17 uzgadnia pozytywnie projektowany dokument,

- Wojewódzki Sztab Wojskowy w Bydgoszczy – w zakresie wymagań bezpieczeństwa i obronności,
- Komenda Powiatowa Policji w Chełmnie – w zakresie wymagań bezpieczeństwa i obronności,

W piśmie z dnia 7.03.2017, L.dz. E-1235/17 – nie wniosła uwag

oraz:

- Komendant Miejskiej Państwowej Straży Pożarnej w Chełmnie – w zakresie ochrony przeciwpożarowej,
- Państwowy Wojewódzki Inspektor Sanitarny w Bydgoszczy,
W piśmie z dnia 8.03.2017 zn: NNZ.9022.1.102.2017 zaopiniował projektowany dokument pozytywnie.

- Powiatowa Komisja Urbanistyczno – Architektoniczna,

W piśmie z dnia 3.03.2017, znak AABŚ.B.672.4.2017.AB wniósł o wydłużenie do 30 dni terminu złożenia opinii. Do chwili rozpoczęcia procedowania uchwały RG w sprawie przyjęcia GPR, opinia nie wpłynęła.

- Kujawsko-pomorskie Biuro Planowania Przestrzennego i Regionalnego we Włocławku w zakresie zgodności GPR z kształtowaniem ładu przestrzennego w województwie kujawsko-pomorskim

oraz operatorzy sieci uzbrojenia terenu, w tym zarządcy dróg oraz linii i terenów kolejowych, z tego:

- Powiatowy Zarząd Dróg w Chełmnie,
- Zarząd Dróg Wojewódzkich w Bydgoszczy,
- Generalna Dyrekcja Dróg Krajowych i Autostrad Oddział w Bydgoszczy,

W dniu 2.03.2017 GDDiA wydała postanowienie znak: OBY.Z-3.438.36.SN.2017, w którym nie zgłosiła uwag do projektu dokumentu.

- Zakład Gospodarki Komunalnej w Papowie Biskupim,



- Energa Operator S. A. oddział w Toruniu,
W piśmie z dnia 7.03.2017, znak: EOP-9MMR-000029-2017 poinformowała o braku uwaga do projektu dokumentu.
- Telekomunikacja Polska S.A. - Zakład Telekomunikacji w Bydgoszczy,
W piśmie z dnia 2.03.2017 znak: TODDWBU/13770/P/U7/17 poinformowała o braku uwag.

oraz w zakresie ochrony środowiska, przyrody i zabytków:

- Regionalny Dyrektor Ochrony Środowiska w Bydgoszczy oraz Państwowy Wojewódzki Inspektor Sanitarny w Bydgoszczy celem uzgodnienia konieczności przeprowadzenia strategicznej oceny oddziaływania na środowisko.

Pismem z dnia 10.03.2017 znak: WOO.410.112.2017.SŻ Regionalny Dyrektor Ochrony Środowiska w Bydgoszczy również uzgodnił odstępnie od przeprowadzenia strategicznej oceny oddziaływania na środowisko dla projektu pn „, Gminny Program Rewitalizacji Gminy Papowo Biskupie na lata 2017-2023”.

- Regionalnego Dyrektora Ochrony Środowiska w Bydgoszczy – w zakresie form ochrony przyrody,
W piśmie z dnia 10.03.2017 znak: WOO.410.111/2017 zaopiniował pozytywnie projektowany dokument.
- Wojewódzkiego Konserwatora Zabytków – w zakresie form ochrony zabytków,
Wojewódzki Konserwator Zabytków w piśmie WUOZ.T.WZN.PP.5183.11.3.2017.AD z dnia 10 marca 2017 r. przedstawił uwagi do projektowanego dokumentu.
Wskazane w piśmie uwagi zostały wprowadzone do GPR, zgodnie art. 17 ust 2 pkt 5 uor.
- Dyrektora Regionalnego Zarządu Gospodarki Wodnej w Gdańsku - w zakresie zagospodarowania obszarów szczególnego zagrożenia powodzią,

Wójt Gminy Papowo Biskupie w pismach z dnia 22.02.2017 skierowanych do w/w podmiotów wyznaczył, na podstawie art. 18 ust. 1 uor 14-dniowe terminy przedstawienia w/w opinii, licząc od dnia doręczenia projektu GPR.

Nieprzedstawienie opinii w wyznaczonym terminie jest traktowane jako pozytywne zaopiniowanie GPR (art. 18 ust. 3 uor).



Załączniki:

Załącznik nr 1 – Wzór ankiety

ANKIETA

Ankieta ma charakter anonimowy

Sposób wypełnienia: zaznaczenie „X” w polu wybranej odpowiedzi

1. Czy dostrzega Pan/i konieczność przeprowadzenia działań rewitalizacyjnych na terenie Gminy Papowo Biskupie?

O TAK O NIE

2. Proszę powiedzieć w jakim stopniu (w skali 1-5) zgadza się Pan/i z poniższymi stwierdzeniami. Przy czym 1 oznacza, że zdecydowanie się Pan/i nie zgadza, 5 zdecydowanie się Pan/i zgadza.

Gmina Papowo Biskupie do dobre miejsce:	1	2	3	4	5
Do mieszkania	<input type="radio"/>	<input type="radio"/>	<input type="radio"/>	<input type="radio"/>	<input type="radio"/>
Do pracy/prowadzenia działalności gospodarczej	<input type="radio"/>	<input type="radio"/>	<input type="radio"/>	<input type="radio"/>	<input type="radio"/>
Do planowania przyszłości dla siebie i swojej rodziny	<input type="radio"/>	<input type="radio"/>	<input type="radio"/>	<input type="radio"/>	<input type="radio"/>

3. Które z obszarów znajdujących się na terenie Gminy Papowo Biskupie powinny zostać poddane rewitalizacji? Wybierz jedno sołectwo.

Sołectwo Dubielno	<input type="radio"/>	Sołectwo Niemczyk	<input type="radio"/>
Sołectwo Firlus	<input type="radio"/>	Sołectwo Papowa Biskupie	<input type="radio"/>
Sołectwo Folgowo-Staw	<input type="radio"/>	Sołectwo Zegartowice	<input type="radio"/>
Sołectwo Jeleniec	<input type="radio"/>	Sołectwo Żygląd	<input type="radio"/>

4. Jakie problemy techniczne występują Pana/i zdaniem na obszarze wskazanego powyżej sołectwa?

Wypełniający nie tylko stwierdza występowanie lub brak problemu, ale także – w sytuacji stwierdzenia występowania danego problemu - ocenia stopień zagrożenia dla poziomu życia mieszkańców, jakie powoduje dany problem.

	Brak problemu	Niskie zagrożenie problemem	Średnie zagrożenie problemem	Wysokie zagrożenie problemem
Rodzaj Problemu				



Brak infrastruktury technicznej (np. co, wod-kan, gaz)	O	O	O	O
Zły stan obiektów użyteczności publicznej	O	O	O	O
Zdewastowane i opuszczone tereny/obiekty	O	O	O	O
Brak terenów rekreacyjnych (np. boisk, placów zabaw)	O	O	O	O
Zły stan dróg, chodników/ścieżek dla pieszych	O	O	O	O
Małe zasoby mieszkaniowe	O	O	O	O
Zły stan techniczny budynków mieszkalnych	O	O	O	O
Brak ścieżek rowerowych	O	O	O	O
Słaba komunikacja	O	O	O	O
Zaniedbane zabytki (kultury/przyrody)	O	O	O	O
Zanieczyszczenie środowiska	O	O	O	O
Niska estetyka otoczenia	O	O	O	O
Inne	O	O	O	O

5. Jakie problemy społeczno-gospodarcze występują Pana/i zdaniem na obszarze wskazanego powyżej sołectwa?

Wypełniający nie tylko stwierdza występowanie lub brak problemu, ale także – w sytuacji stwierdzenia występowania danego problemu - ocenia stopień zagrożenia dla poziomu życia mieszkańców, jakie powoduje dany problem.

Rodzaj Problemu	Brak problemu	Niskie zagrożenie problemem	Średnie zagrożenie problemem	Wysokie zagrożenie problemem
Sytuacja na lokalnym rynku pracy (bezrobocie, niskie wynagrodzenia, mało atrakcyjne miejsca pracy)	O	O	O	O
Problemy z prowadzeniem biznesu/działalności gospodarczej (niedostępność lokali, małe wsparcie władz)	O	O	O	O
Patologie społeczne (alkoholizm, narkomania, przemoc w rodzinie)	O	O	O	O
Niskie poczucie bezpieczeństwa (kradzieże, rozboje, wypadki)	O	O	O	O
Słaba integracja mieszkańców (brak więzi międzyludzkich)	O	O	O	O
Słaba współpraca instytucji publicznych z mieszkańcami	O	O	O	O
Słaba oferta spędzenia wolnego czasu (kulturalna, sportowa, rekreacyjna)	O	O	O	O



Bezdomność	<input type="radio"/>	<input type="radio"/>	<input type="radio"/>	<input type="radio"/>
Problemy z opieką nad dziećmi do lat 6	<input type="radio"/>	<input type="radio"/>	<input type="radio"/>	<input type="radio"/>
Brak dostępu do współczesnych technologii informacyjnych (np. telefonia komórkowa, internet).	<input type="radio"/>	<input type="radio"/>	<input type="radio"/>	<input type="radio"/>
Problemy związane ze starzeniem się społeczeństwa (duży odsetek osób starszych, migracja ludzi młodych)	<input type="radio"/>	<input type="radio"/>	<input type="radio"/>	<input type="radio"/>
Ubóstwo (duży odsetek ludzi biednych, żebractwo)	<input type="radio"/>	<input type="radio"/>	<input type="radio"/>	<input type="radio"/>
Inne	<input type="radio"/>	<input type="radio"/>	<input type="radio"/>	<input type="radio"/>

6. Które ze wskazanych wyżej problemów technicznych i społeczno-gospodarczych we wskazanym sołectwie wydają się Panu/i priorytetowe?

.....

7. Czy poza wymienionymi wyżej problemami zauważa Pan/i jakieś inne negatywne zjawisko w gminie, które powinno zostać rozwiązane w ramach rewitalizacji?
 Co to za problem i kogo dotyczy?

.....

8. Jakie z niżej wymienionych działań/przedsięwzięć powinny zostać podjęte w ramach Gminnego Programu Rewitalizacji dla zarządzenia wskazanym w punktach 6 i 7 priorytetowym problemom?

<input type="radio"/>	Modernizacja/budowa infrastruktury technicznej (co, wod-kan, gaz)
<input type="radio"/>	Modernizacja/budowa infrastruktury drogowej (w tym: chodniki, ścieżki rowerowe, oświetlenie)
<input type="radio"/>	Modernizacja/budowa infrastruktury ochrony środowiska (np. instalacja odnawialnych źródeł energii, termomodernizacja budynków)
<input type="radio"/>	Modernizacja/budowa infrastruktury edukacyjnej, w tym poprawa wyposażenia istniejących obiektów
<input type="radio"/>	Poprawa systemu komunikacji (w tym dojazdu do szkół)
<input type="radio"/>	Poprawa estetyki i ładu przestrzennego (w tym: zagospodarowanie pustych przestrzeni, budowa skwerów, placów zabaw, miejsc spacerowych)



Dziękujemy za udział w ankiecie !!!

i zapraszamy do dalszej współpracy w przygotowaniu GPR Papowo Biskupie

Pomorska Grupa Konsultingowa SA

Załącznik nr 2 – Wzór formularza konsultacji obszaru zdegradowanego i obszaru rewitalizacji

FORMULARZ KONSULTACYJNY

dotyczący projektu uchwały Rady Gminy Papowo Biskupie w sprawie wyznaczenia obszaru zdegradowanego i obszaru rewitalizacji Gminy Papowo Biskupie

Zgodnie z zapisami ustawy z dnia 9 października 2015 r. o rewitalizacji, obszar zdegradowany to obszar znajdujący się w stanie kryzysowym z powodu koncentracji negatywnych zjawisk społecznych, w szczególności bezrobocia, ubóstwa, przestępczości, niskiego poziomu edukacji lub kapitału społecznego, a także niewystarczającego poziomu uczestnictwa w życiu publicznym i kulturalnym, cechujący się występowaniem na nim ponadto co najmniej jednego z negatywnych zjawisk gospodarczych, środowiskowych, przestrzenno-funkcjonalnych lub technicznych.

Obszar rewitalizacji jest to obszar obejmujący całość lub część obszaru zdegradowanego, cechujący się szczególną koncentracją negatywnych zjawisk, o których mowa powyżej, na którym z uwagi na istotne znaczenie dla rozwoju lokalnego gmina zamierza prowadzić rewitalizację.

Proces wyznaczania obszaru zdegradowanego i obszaru rewitalizacji opisany jest w dokumencie pn. „Diagnoza i delimitacja obszarów zdegradowanych i obszarów rewitalizacji”, będącym załącznikiem do projektu uchwały Rady Gminy.

Prosimy o zapoznanie się z projektem uchwały oraz „Diagnozą i delimitacją obszaru zdegradowanego i obszaru rewitalizacji” oraz odpowiedź na poniższe pytania.

*Wypełnione ankiety prosimy przesłać na adres poczty elektronicznej inwestycje@papowobiskupie.pl z dopiskiem „Formularz zgłaszania uwag” lub złożyć w Urzędzie Gminy Papowo Biskupie pokój nr 4 w godzinach pracy Urzędu w nieprzekraczalnym terminie do dnia **9 grudnia 2016 r.***

Na podstawie art. 10 pkt 2 ustawy z dnia 9 października 2015 r. o rewitalizacji obszar rewitalizacji nie może być większy niż 20% powierzchni gminy oraz zamieszkały przez więcej niż 30% liczby mieszkańców gminy. Obszar rewitalizacji może być również podzielony na podobszary, w tym podobszary nieposiadające ze sobą wspólnych granic. Zaproponowany w projekcie uchwały obszar rewitalizacji zajmuje ok. 18,0% powierzchni Gminy Papowo Biskupie i zamieszkały jest przez ok. 22,7% mieszkańców Gminy.

1. Czy zgadza się Pani/Pan z wynikami przeprowadzonych analiz i dokonaną identyfikacją obszaru zdegradowanego?

Proszę o zaznaczenie znakiem „X” w tabeli Pani/Pana opinii na temat przedstawionej propozycji wyznaczenia granic **obszaru zdegradowanego** na terenie Gminy Papowo Biskupie.

a) zdecydowanie pozytywna	
b) pozytywna	
c) negatywna	
d) zdecydowanie negatywna	
e) trudno powiedzieć	



Krótkie uzasadnienie w przypadku odpowiedzi c), d) lub e):

2. Propozycje ewentualnych zmian obszaru zdegradowanego na terenie Gminy Papowo Biskupie wraz z uzasadnieniem **zawierającym – o ile możliwe - konkretne dane statystyczne** uzasadniające proponowaną korektę lub wyznaczenie dodatkowego obszaru.

Uzasadnienie, wraz z konkretnymi, policzalnymi danymi, które stanowią przesłankę do korekty lub wyznaczenia dodatkowego obszaru:

3. Czy zgadza się Pani/Pan z wynikami przeprowadzonych analiz i dokonaną identyfikacją obszaru rewitalizacji?

Proszę o zaznaczenie znakiem „X” w tabeli Pani/Pana opinii na temat przedstawionej propozycji wyznaczenia granic **obszaru rewitalizacji** na terenie Gminy Papowo Biskupie.

a) zdecydowanie pozytywna	
b) pozytywna	
c) negatywna	
d) zdecydowanie negatywna	
e) trudno powiedzieć	

Krótkie uzasadnienie w przypadku odpowiedzi c), d) lub e):



4. Propozycje ewentualnych zmian granic obszaru rewitalizacji na terenie Gminy Papowo Biskupie wraz z uzasadnieniem ze wskazaniem przesłanek oraz – o ile to możliwe - **konkretnych danych statystycznych** uzasadniających proponowaną korektę lub wyznaczenie dodatkowego obszaru.

Uzasadnienie, wraz z konkretnymi, policzalnymi danymi, które stanowią przesłankę do korekty lub wyznaczenia dodatkowego obszaru:

5. Dodatkowe propozycje i sugestie dotyczące przedmiotu konsultacji

Data i czytelny podpis (imię i nazwisko) osoby wypełniającej formularz oraz kontakt:



Imię i nazwisko	Data i podpis	Numer telefonu	Adres poczty elektronicznej

Uwaga!

Propozycje i opinie zgłoszone na formularzu konsultacji niepodpisany czytelnie imieniem i nazwiskiem nie będą rozpatrywane.

Dziękujemy za wypełnienie Formularza

Załącznik nr 3 – Wzór fiszki projektowej

FISZKA PROJEKTOWA

Szanowni Państwo,

W związku z przystąpieniem do sporządzenia Programu Rewitalizacji Gminy Papowo Biskupie na lata 2017-2023, zachęcamy Państwa do przedstawienia propozycji projektów do realizacji na wyznaczonym obszarze rewitalizacji.

Przypominamy, że zgodnie z wynikiem przeprowadzonych konsultacji społecznych nad projektem Gminnego Programu Rewitalizacji Gminy Papowo Biskupie na lata 2017-2023, w wyniku przeprowadzonej delimitacji, pod uchwałą Rady Gminy Papowo Biskupie przedstawiony będzie projektowany obszar rewitalizacji stanowiący miejscowości: Storlus, Niemczyk, Zegartowice. W związku z powyższym zgłaszane propozycje winny ograniczać się tylko do obszaru wskazanych wyżej miejscowości.

Po zaakceptowaniu złożonej propozycji projektu przez Zespół ds. rewitalizacji oraz przeprowadzeniu konsultacji z autorami projektów, zostaną one zamieszczone w dokumencie, w celu umożliwienia ich autorom pozyskania dofinansowania na ich realizację w perspektywie finansowej Unii Europejskiej na lata 2014–2020.

Wypełnioną fiszkę projektową można składać do dnia **21 grudnia 2016 r.** w następujących formach: drogą elektroniczną na adres e-mail: inwestycje@papowobiskupie.pl wpisując w tytule „Fiszka projektowa – rewitalizacja”; drogą korespondencyjną na adres Urzędu Gminy 86-221 Papowo Biskupie 128, z dopiskiem: „Fiszka projektowa – rewitalizacja” lub bezpośrednio do pokoju nr 4 w Urzędzie Gminy Papowo Biskupie w godzinach pracy Urzędu.

IDENTYFIKACJA ZGŁASZAJĄCEGO			
I.1. Osoba do kontaktu			
Imię i nazwisko			
Telefon kontaktowy		E-mail	
Reprezentowana instytucja/organizacja			



CHARAKTERYSTYKA PLANOWANEGO PROJEKTU			
II.1. Lokalizacja projektu na obszarze rewitalizacji			
Ulica(e)/nr ewidencyjny(e) działki			
II.2. Informacje dotyczące planowanego projektu			
1. Cel projektu			
2. Główne planowane działania/zadania			
3. Uzasadnienie potrzeby realizacji projektu			
4. Jakie trzy najważniejsze efekty zostaną osiągnięte w wyniku realizacji projektu?			
Wzrost wykształcenia i dostosowanie kwalifikacji mieszkańców do potrzeb rynku pracy	<input type="checkbox"/>	Poprawa estetyki i funkcjonalności przestrzeni publicznych	<input type="checkbox"/>
Włączenie społeczne osób wykluczonych i/lub zagrożonych marginalizacją	<input type="checkbox"/>	Poprawa stanu infrastruktury technicznej i drogowej	<input type="checkbox"/>
Zwiększenie integracji mieszkańców i pobudzenie ich aktywności lokalnej	<input type="checkbox"/>	Stworzenie i/lub rozszerzenie bazy turystycznej i rekreacyjnej	<input type="checkbox"/>



Wzrost liczby miejsc pracy	<input type="checkbox"/>	Stworzenie i/lub rozszerzenie bazy sportowej	<input type="checkbox"/>
Poprawa jakości i zwiększenie dostępności do usług publicznych	<input type="checkbox"/>	Ograniczenie tzw. niskiej emisji i poprawa jakości środowiska naturalnego	<input type="checkbox"/>
Pozyskanie inwestorów zewnętrznych	<input type="checkbox"/>	Odnowa, ochrona i udostępnienie dziedzictwa kulturowego i naturalnego	<input type="checkbox"/>
Wsparcie aktywności zawodowej i gospodarczej, w tym rozwój mikro i małej przedsiębiorczości, form samozatrudnienia itp.	<input type="checkbox"/>	Poprawa bezpieczeństwa publicznego	<input type="checkbox"/>
Modernizacja/budowa obiektów kulturalnych, w tym poprawa wyposażenia i oferty istniejących obiektów	<input type="checkbox"/>	Poprawa systemu komunikacji, w tym dojazdu do szkół	<input type="checkbox"/>
Inne (<i>jakie?</i>)	<input type="checkbox"/>	Inne (<i>jakie?</i>)	<input type="checkbox"/>
5. W jakich sferach projekt wpłynie na rozwiązanie problemów?	<input type="checkbox"/> społecznej <input type="checkbox"/> gospodarczej <input type="checkbox"/> przestrzenno-funkcjonalnej <input type="checkbox"/> technicznej <input type="checkbox"/> środowiskowej		
6. Planowany termin realizacji (mm/rr)	od do		
7. Czy projekt będzie realizowany we współpracy z partnerem/ami? (jeśli tak, proszę ich wskazać)	<input type="checkbox"/> TAK <input type="checkbox"/> NIE		
	sektor publiczny		
	sektor społeczny		
	sektor gospodarczy		
8. Szacunkowa wartość całego projektu w złotych (netto)			
9. Źródło finansowania (EFS, EFRR, inne):			
II.3. Uwagi/dodatkowe informacje			



Wyrażam zgodę na:

- przetwarzanie moich danych osobowych zawartych w niniejszej fiszce projektowej zgodnie z Ustawą z dnia 29 sierpnia 1997 roku o ochronie danych osobowych (Dz. U. z 2016 r. poz. 922) w celu sporządzenia oraz przeprowadzenia konsultacji społecznych Programu Rewitalizacji Gminy Miedziana Góra na lata 2016-2023.

.....
Data i czytelny podpis

Załącznik nr 4 – Wyniki badań ankietowych i konsultacji społecznych dotyczących obszaru zdegradowanego i obszaru rewitalizacji.

W trakcie opracowania diagnozy w celu wyznaczenia obszaru zdegradowanego i obszaru rewitalizacji gminy Papowo Biskupie wykorzystano następujące formy partycypacji społeczności lokalnej w procesie rewitalizacyjnym:

1. Spotkanie informacyjne 21.10.2016 r.

Na pierwszym spotkaniu informacyjnym zaprezentowano cele programu rewitalizacji, podstawowe pojęcia oraz etapy prac rewitalizacyjnych. Na spotkaniu wręczono uczestnikom ankiety (wzór ankiety zał. nr 1) z prośbą o wypełnienie.

Poniżej treść ogłoszeń i zaproszeń do udziału w ankietyzacji:



OGŁOSZENIE

Gmina Papowo Biskupie przystąpiła do opracowania Program Rewitalizacji dla Gminy Papowo Biskupie na lata 2017 – 2023. To ważny dokument, bo z jednej strony jest próbą diagnozy problemów, z którymi spotykamy się na naszym obszarze, z drugiej pozwoli nam sięgnąć po zewnętrzne środki na ich rozwiązanie. Zależy mi, jako Wójtowi Papowa, by dokument diagnozował wszystkie problemy i zagrożenia, a następnie definiował kompletny katalog działań, które będą przeciwdziałały sytuacji kryzysowej. Ważne, aby w programie ująć działania realizowane zarówno ze środków unijnych (EFRR, EFS, FS), jak i innych środków publicznych oraz prywatnych. Tylko suma działań i środków pozwoli w sposób kompleksowy rozwiązać wszystkie problemy.

Tak więc niezmiernie istotne jest zaangażowanie w ten proces wszystkich osób i instytucji, które są odpowiedzialne za rozwiązywanie problemów na obszarze Naszej Gminy, a także osób i instytucji, które chcą w tym procesie uczestniczyć i czują się za niego odpowiedzialne. To istotne, aby nie pominąć żadnych kwestii związanych zarówno z zagadnieniami społecznymi, jak i ekonomicznymi, przestrzennymi, technicznymi, środowiskowymi i kulturowymi. Im większa będzie różnorodność spojrzeń na problemy Naszej Gminy, tym trafniejsza będzie diagnoza i lepsze propozycje rozwiązań.

Dlatego też pragnę bardzo serdecznie zaprosić na pierwsze z cyklu spotkań rewitalizacyjnych, które odbędzie się w **dniu 21 października 2016 roku** w siedzibie Urzędu Gminy w Papowie o **godzinie 14.00** Tematem spotkania będzie diagnoza problemów oraz wyznaczenie obszarów, które zgodnie z definicją przyjętą w Ustawie rewitalizacyjnej określimy jako obszary zdegradowane tj. wymagające specjalnego wsparcia. Spotkanie poprowadzą zaproszeni do współpracy eksperci z Pomorskiej Grupy Konsultingowej.

Licząc na Państwa obecność, pozostaję z wyrazami szacunku,

Andrzej Zieliński

Wójt Gminy Papowo Biskupie

Załączniki:

1. Ankieta
2. Wprowadzenie – pojęcia i definicje
3. Rewitalizacja w pigułce
4. Etapy prac nad gminnym programem rewitalizacji

2016-11-07

Prośba o wypełnienie ankiety

Szanowni Państwo!

W związku z prowadzonymi badaniami w ramach przygotowywania Gminnego Programu Rewitalizacji na lata 2017-2023 Wójt Gminy Papowo Biskupie informuje, że w dniach **17.10.2016- 31.10.2016 r.** na terenie Gminy Papowo Biskupie przeprowadzone zostanie badania ankietowe wśród mieszkańców gminy.



Na spotkaniu, które odbędzie się w Urzędzie Gminy w Papowie Biskupim w dniu 21 października 2016 r. o godz. 14.00 będzie możliwość pobrania ankiet oraz uzyskania wyczerpujących informacji na temat jej wypełnienia.

Wyniki badań posłużą do opracowania Gminnego Program Rewitalizacji, który ma na celu poprawę jakości życia mieszkańców, wizerunku gminy, odbudowę więzi lokalnych, a także przywrócenie ład przestrzenny oraz ożywienie gospodarcze gminy. Zmiany zachodzące w efekcie realizacji programu będą polegać przede wszystkim na rozwiązaniu zaistniałych problemów społecznych i gospodarczych koncentrujących się na określonym terenie. Chcemy, aby zmiany te w największym stopniu odpowiadały potrzebom mieszkańców, dlatego też zdecydowaliśmy się poprosić Państwa o bezpośrednią opinię. Badanie ma na celu zebraniu opinii na temat aktualnego stanu gminy oraz wytypowanie obszarów, które najbardziej wymagają działań rewitalizacyjnych.

Ankiety skierowane są do mieszkańców Gminy Papowo Biskupie.

Prosimy o życzliwe przyjęcie i zachęcamy wszystkich mieszkańców gminy do czynnego udziału w badaniu ankietowym. Będziemy wdzięczni, jeśli zechcecie podzielić się Państwo swoją opinią i oczekiwaniami.

Ankieta również dostępna jest na stronie internetowej Urzędu Gminy Papowo Biskupie.

Zapraszamy do współpracy

*Urząd Gminy Papowo Biskupie
Pomorska Grupa Konsultingowa*

Załącznik:

1. [Formularz ankiety](#)

2. Zaproszenie do konsultacji społecznych projektu diagnozy w sprawie projektu uchwały RG dotyczącej wyznaczenia obszaru zdegradowanego i obszaru rewitalizacji.

W dniu 2 listopada 2016 r opublikowano zaproszenie do konsultacji społecznych projektu diagnozy w sprawie projektu uchwały RG dotyczącej wyznaczenia obszaru zdegradowanego i obszaru rewitalizacji.



Do ogłoszenia załączono formularz konsultacyjny (załącznik nr 2).

Poniżej treść ogłoszenia:

2016-11-02

Ogłoszenie o konsultacjach społecznych projektu uchwały Rady Gminy Papowo Biskupie w sprawie wyznaczenia obszaru zdegradowanego i obszaru rewitalizacji

Papowo Biskupie, dnia 2 listopada 2016r.

Na podstawie art. 11 ust. 3 w związku z art. 6 ust. 2 ustawy o rewitalizacji z dnia 9 października 2015 r. (Dz. U. z 2015r. poz. 1777 ze zm.) zawiadamiam o rozpoczęciu konsultacji społecznych projektu uchwały Rady Gminy Papowo Biskupie w sprawie wyznaczenia obszaru zdegradowanego i obszaru rewitalizacji.

Projekt uchwały oraz „*Diagnoza i delimitacja obszaru zdegradowanego i obszaru rewitalizacji gminy Papowo Biskupie*” wraz z mapą poglądową obszaru zdegradowanego i obszaru rewitalizacji będą dostępne do wglądu od dnia 09 listopada 2016 r.:

- *na stronie internetowej BIP Urzędu Gminy Papowo Biskupie,*
- *na stronie internetowej Urzędu Gminy Papowo Biskupie (www.papowobiskupie.com.pl) w zakładce ogłoszenia,*
- *w siedzibie Urzędu Gminy w Papowie Biskupim, 86-221 Papowo Biskupie 128, pokój nr 4 w godzinach pracy urzędu.*

*Uwagi do projektu uchwały oraz do opracowania pn. „*Diagnoza i delimitacja obszaru zdegradowanego i obszaru rewitalizacji gminy Papowo Biskupie*” można składać na załączonym do niniejszego ogłoszenia formularzu w **nieprzekraczalnym terminie do 09 grudnia 2016 r. w postaci:***

- *papierowej przesłanej na adres: Urząd Gminy Papowo Biskupie, 86-221 Papowo Biskupie 128 lub złożonej osobiście w Urzędzie Gminy w pokoju nr 4,*
- *elektronicznej przesłanej za pomocą poczty elektronicznej na adres inwestycje@papowobiskupie.pl,*
- *ustnej podczas spotkania konsultacyjnego w dniu 29 listopada 2016 r. o godz. 15.00 w Urzędzie Gminy Papowo Biskupie.*

„Formularz konsultacyjny dotyczący projektu uchwały Rady Gminy Papowo Biskupie w sprawie wyznaczenia obszaru zdegradowanego i obszaru rewitalizacji Gminy Papowo Biskupie” można pobrać w Urzędzie Gminy w pokoju nr 4 w godzinach pracy urzędu lub w formie elektronicznej z załącznika do niniejszego ogłoszenia.

Osobą do kontaktu w sprawie konsultacji społecznych projektu Uchwały Rady Gminy Papowo Biskupie w sprawie wyznaczenia obszaru zdegradowanego i obszaru rewitalizacji jest p. Małgorzata Rybacka tel. 56 676 81 01.



3. Wyniki badań ankietowych.

2016-12-20

Wyniki badań ankietowych i konsultacji społecznych dotyczących obszaru zdegradowanego i obszaru rewitalizacji

W trakcie opracowania diagnozy w celu wyznaczenia obszaru zdegradowanego i obszaru rewitalizacji gminy Papowo Biskupie wykorzystano następujące formy partycypacji społeczności lokalnej w procesie rewitalizacyjnym:

1. Spotkanie informacyjne 21.10.2016 r.

Na pierwszym spotkaniu informacyjnym zaprezentowano cele programu rewitalizacji, podstawowe pojęcia oraz etapy prac rewitalizacyjnych. Na spotkaniu wręczono uczestnikom ankiety z prośbą o wypełnienie. Ankieta została także opublikowana na oficjalnej stronie internetowej gminy.

2. Poniżej prezentujemy podsumowanie wyników ankiet.

I. METRYKA



LICZBA ANKIET

65

Udział wg sołectw	Dubielno	Firlus	Folgowo	Jeleniec	N. Dwór. Kr.	Papowo B.	Zegartowice	Żygląd
	0	18	2	18	7	5	15	0
	0,0%	27,7%	3,1%	27,7%	10,8%	7,7%	23,1%	0,0%

PŁEĆ	K	34	M	31	BD
	52,3%		47,7%		0,0%

PRZEDZIAŁ WIEKU	<25	25-45	46-60	>60
	14	30	20	1
	21,5%	46,2%	30,8%	1,5%

Deklaracja udziału w pracach rewitalizacyjnych	TAK	53	NIE	10	BD	2
	81,5%		15,4%		3,1%	

Zatrudnienie	Uczeń/student	Przedsiębiorca	Osoba bezrobotna	Rolnik	Osoba pracująca
	6	0	14	7	38
	9,2%	0,0%	21,5%	10,8%	58,5%

Wykształcenie	Podstawowe	Zawodowe	Gimnazjalne	Średnie	Wyzsze
	3	20	1	29	12
	4,6%	30,8%	1,5%	44,6%	18,5%

1. Czy dostrzega Pan/i konieczność przeprowadzenia działań rewitalizacyjnych na terenie Gminy Papowo Biskupie?

TAK	63	NIE	1	BD	1
96,9%		1,5%		1,5%	

2. Proszę powiedzieć w jakim stopniu (w skali 1-5) zgadza się Pan/i z poniższymi stwierdzeniami

Przy czym 1 oznacza, że zdecydowanie się Pan/i nie zgadza, 5 zdecydowanie się Pan/i zgadza.

Gmina Papowo Biskupie do dobre miejsce:	bd	1	2	3	4	5	ŚREDNIA
Do mieszkania	2	9	11	31	7	5	2,72
Do pracy/prowadzenia działalności gospodarczej	3	30	22	9	1	0	1,62
Do planowania przyszłości dla siebie i swojej rodziny	2	12	26	19	5	1	2,25



3. Które z obszarów znajdujących się na terenie Gminy Papowo Biskupie powinny zostać poddane rewitalizacji?

Dubielnio	Firlus	Folgowo	Jeleniec	N. Dwór Kr.	Papowo Biskupie	Zegartowice	Żygląd
1	17	0	17	6	8	15	1
1,5%	26,2%	0,0%	26,2%	9,2%	12,3%	23,1%	1,5%

Komentarz: odpowiedź na to pytanie jest zdaniem oceniającego zafałszowana wyraźnym lokalnym patriotyzmem oraz partykularyzmem i w dużej mierze pokrywa się z ilościami ankiet wypełnionych przez mieszkańców wskazanych miejscowości.

4. Jakie problemy techniczne występują Pana/i zdaniem na obszarze wskazanego powyżej sołectwa?

Rodzaj problemu	bd	0	1	2	3	ŚREDNIA
		Brak problemu	Niskie zagrożenie problemem	Średnie zagrożenie problemem	Wysokie zagrożenie problemem	
Brak infrastruktury technicznej (np. co, wod-kan, gaz)	8	12	24	19	2	1,05
Zły stan obiektów użyteczności publicznej	4	7	16	21	17	1,68
Zdewastowane i opuszczone tereny/obiekty	3	14	14	18	16	1,51
Brak terenów rekreacyjnych (np. boisk, placów zabaw)	6	16	16	18	9	1,22
Zły stan dróg, chodników/ścieżek dla pieszych	3	4	15	12	31	2,03
Małe zasoby mieszkaniowe	4	4	10	22	25	1,98
Zły stan techniczny budynków mieszkalnych	7	3	16	25	14	1,66
Brak ścieżek rowerowych	0	2	13	10	40	2,35
Słaba komunikacja	1	8	13	24	19	1,82
Zaniedbane zabytki (kultury/przyrody)	3	11	15	18	18	1,62
Zanieczyszczenie środowiska	3	5	28	21	8	1,45
Niska estetyka otoczenia	1	3	17	16	28	2,05
Inne: brak przedszkola	62	0	0	3	0	0,09

5. Jakie problemy społeczno-gospodarcze występują Pana/i zdaniem na obszarze wskazanego powyżej sołectwa?



Rodzaj problemu	bd	0	1	2	3	ŚREDNIA
		Brak problemu	Niskie zagrożenie problemem	Średnie zagrożenie problemem	Wysokie zagrożenie problemem	
Sytuacja na lokalnym rynku pracy (bezrobocie, niskie wynagrodzenia, mało atrakcyjne miejsca pracy)	0	2	2	16	45	2,60
Problemy z prowadzeniem biznesu/działalności gospodarczej (niedostępność lokali, małe wsparcie władz)	2	0	8	23	32	2,31
Patologie społeczne (alkoholizm, narkomania, przemoc w rodzinie)	2	4	21	27	11	1,66
Niskie poczucie bezpieczeństwa (kradzieże, rozboje, wypadki)	3	7	29	20	6	1,34
Słaba integracja mieszkańców (brak więzi międzyludzkich)	0	4	15	34	12	1,83
Słaba współpraca instytucji publicznych z mieszkańcami	1	5	14	24	21	1,92
Słaba oferta spędzenia wolnego czasu (kulturalna, sportowa, rekreacyjna)	0	1	8	25	31	2,32
Bezdomność	5	37	20	2	1	0,42
Problemy z opieką nad dziećmi do lat 6	3	9	26	19	8	1,35
Brak dostępu do współczesnych technologii informacyjnych (np. telefonia komórkowa, internet).	6	22	23	12	2	0,82
Problemy związane ze starzeniem się społeczeństwa (duży odsetek osób starszych, migracja ludzi młodych)	0	3	9	26	27	2,18
Ubóstwo (duży odsetek ludzi biednych, żebractwo)	4	16	24	16	5	1,09

8. Jakie z niżej wymienionych działań/przedsięwzięć powinny zostać podjęte w ramach Gminnego Programu Rewitalizacji dla zaradzenia wskazanym w punktach 6 i 7 priorytetowym problemom?

Ilość propozycji	Opis przedsięwzięcia	% populacji
10	Modernizacja/budowa infrastruktury technicznej (co, wod-kan, gaz)	15,4%
50	Modernizacja/budowa infrastruktury drogowej (w tym: chodniki, ścieżki rowerowe, oświetlenie)	76,9%



24	Modernizacja/budowa infrastruktury ochrony środowiska (np. instalacja odnawialnych źródeł energii, termomodernizacja budynków)	36,9%
20	Modernizacja/budowa infrastruktury edukacyjnej, w tym poprawa wyposażenia istniejących obiektów	30,8%
21	Poprawa systemu komunikacji (w tym dojazdu do szkół)	32,3%
26	Poprawa estetyki i ładu przestrzennego (w tym: zagospodarowanie pustych przestrzeni, budowa skwerów, placów zabaw, miejsc spacerowych)	40,0%
24	Modernizacja/budowa obiektów kulturalnych, w tym poprawa wyposażenia i oferty istniejących obiektów	36,9%
27	Nakłady na rozwój turystyki, w tym renowacja zabytków i wykorzystanie ich potencjału dla rozwoju turystyki.	41,5%
31	Wsparcie aktywności gospodarczej i zawodowej (w tym: wsparcie różnych form samozatrudnienia, zwiększenie działalności szkoleniowo-doradczej)	47,7%
19	Przedsięwzięcia przeciwdziałające wykluczeniu społecznemu (w tym: poprawa systemu pomocy społecznej, wspieranie inicjatyw społecznych w tym zakresie)	29,2%
30	Rozwój mikro i małych przedsiębiorstw oraz pozyskanie inwestorów zewnętrznych (np. przygotowanie terenów inwestycyjnych dla rozwoju przedsiębiorczości)	46,2%
16	Nakłady na poprawę bezpieczeństwa publicznego (np. system monitoringu)	24,6%
1	Inne - świetlica wiejska	1,5%

Wyniki ankiety są w większości zgodne z problemami zidentyfikowanymi w analizie wskaźnikowej

4. Spotkanie konsultacyjne w siedzibie Urzędu Gminy w dniu 29 listopada 2016 w sprawie podsumowania wyników ankiet.

W dniu 29 listopada 2016 r. miało miejsce kolejne spotkanie z mieszkańcami, którego celem było omówienie dotychczasowego postępu prac oraz zapoznanie mieszkańców z wynikami ankiety. W spotkaniu uczestniczyło 7 osób.

5. W dniach 9.11-9.12.2016 mieszkańcy gminy mogli wypowiedzieć się na pytania zawarte w udostępnionym formularzu konsultacyjnym.



Poniżej przedstawiamy wynik tej konsultacji:

Otrzymano 22 wypełnionych formularzy konsultacyjnych.

Podsumowanie odpowiedzi:

Czy zgadza się Pani/Pan z wynikami przeprowadzonych analiz i dokonaną identyfikacją obszaru zdegradowanego?

a) zdecydowanie pozytywna	10
b) pozytywna	12
c) negatywna	
d) zdecydowanie negatywna	
e) trudno powiedzieć	

Czy zgadza się Pani/Pan z wynikami przeprowadzonych analiz i dokonaną identyfikacją obszaru rewitalizacji?

a) zdecydowanie pozytywna	9
b) pozytywna	13
c) negatywna	
d) zdecydowanie negatywna	
e) trudno powiedzieć	

Konkluzja:

1. Społeczność lokalna nie wykorzystała dużego potencjału społecznych konsultacji w procesie diagnozowania i wyznaczania obszarów: zdegradowanego i rewitalizacji. Świadczy o tym niewielkie uczestnictwo mieszkańców w opiniowaniu wyznaczonego obszaru rewitalizacji.
2. W podsumowaniu odpowiedzi zawartych w wypełnionych formularzach konsultacyjnych stwierdza się jednoznacznie pozytywną opinię mieszkańców dla wyznaczonego w projekcie uchwały Rady Gminy obszaru zdegradowanego i obszaru rewitalizacji.
3. Nie przekazano żadnych alternatywnych propozycji odnośnie wyznaczonego w projekcie uchwały Rady Gminy obszaru zdegradowanego i obszaru rewitalizacji.

6. Spotkania informacyjne z młodzieżą – 14.12.2016r.



• W dniu 14 grudnia 2016 r odbyto 3 spotkania informacyjno-konsultacyjne z uczestnictwem młodzieży:

1. O godz 9.15 z uczniami z klas 5, 6-tych w SP w Zegartowicach – ok. 60 uczniów,
2. O godz 10.50 z uczniami z klas 6-tych w SP w Dubielnie – ok. 25 uczniów,
3. O godz 13.30 z uczniami różnych roczników w Gimnazjum w Papowie Biskupim – ok. 50 uczniów.

• Spotkanie miało charakter edukacyjno-konsultacyjny

W pierwszej części każdego z trzech spotkań zapoznano uczniów z najistotniejszymi zagadnieniami rewitalizacyjnymi, w tym ich celami oraz spodziewanymi efektami. Zapoznano także uczniów z istotniejszymi aspektami przeprowadzonej diagnozy. W dalszej części prowadzący spotkania ekspert zewnętrzny udzielał odpowiedzi na zadawane przez uczniów pytania. Na zakończenie każdego ze spotkań poproszono młodzież o aktywne wsparcie zapoczątkowanych działań w Gminie w tym zakresie. Prezentacja pozytywnych efektów rewitalizacji w wybranych gminach i miastach, wskazująca na to, że młodzież może być także beneficjentem wdrożonych programów rewitalizacyjnych, stanowiła element zachęty do aktywnego włączenia się w ten proces.

7. Zaproszenie do składania propozycji projektów do realizacji na obszarze rewitalizacji

2017-01-04

Zapraszamy do składania propozycji projektów do realizacji na obszarze rewitalizacji

Szanowni Państwo,

W związku z przystąpieniem do sporządzenia Programu Rewitalizacji Gminy Papowo Biskupie na lata 2017-2023, zachęcamy Państwa do przedstawienia propozycji projektów do realizacji na wyznaczonym obszarze rewitalizacji.

Przypominamy, że zgodnie z wynikiem przeprowadzonych konsultacji społecznych nad projektem Gminnego Programu Rewitalizacji Gminy Papowo Biskupie na lata 2017-2023, w wyniku przeprowadzonej delimitacji, uchwała Rady Gminy Papowo Biskupie jako obszary rewitalizacji ustanowiła miejscowości: Storlus, Niemczyk, Zegartowice. W związku z powyższym zgłaszane propozycje winny ograniczać się tylko do obszaru wskazanych wyżej miejscowości lub być z nimi powiązana.

Po zaakceptowaniu złożonej propozycji projektu przez Zespół ds. rewitalizacji oraz przeprowadzeniu konsultacji z autorami projektów, zostaną one zamieszczone w dokumencie, w celu umożliwienia ich autorom pozyskania dofinansowania na ich realizację w perspektywie finansowej Unii Europejskiej na lata 2014–2020.

*Wypełnioną fiszkę projektową można składać do dnia **13 stycznia 2017 r.** w następujących formach: drogą elektroniczną na adres e-mail: inwestycje@papowobiskupie.pl wpisując*



w tytule „Fiszka projektowa – rewitalizacja”; drogą korespondencyjną na adres Urzędu Gminy 86-221 Papowo Biskupie 128, z dopiskiem: „Fiszka projektowa – rewitalizacja” lub bezpośrednio do pokoju nr 4 w Urzędzie Gminy Papowo Biskupie w godzinach pracy Urzędu.

Fiszka doc [[pobierz](#)]

Fiszka pdf [[pobierz](#)]

Dołączono do ogłoszenia wzór formularza fiszki projektowej – załącznik nr 3.

8. Obwieszczenia w sprawie przystąpienia do opracowania GPR oraz rozpoczęciu konsultacji społecznych – 16.02.2017 r.

2017-02-16

Obwieszczenie o przystąpieniu do sporządzania Gminnego Programu Rewitalizacji Gminy Papowo Biskupie na lata 2017-2023

Papowo Biskupie, dnia 16 lutego 2017r.

OBWIESZCZENIE WÓJTA GMINY PAPOWO BISKUPIE

Wójt Gminy Papowo Biskupie informuje, że na podstawie uchwały Nr XXI/110/17 Rady Gminy Papowo Biskupie z dnia 14 lutego 2017 r. przystępuje do sporządzania Gminnego Programu Rewitalizacji Gminy Papowo Biskupie na lata 2017-2023 jako dokumentu strategicznego programującego działania w zakresie rewitalizacji, którego celem jest wyprowadzenie ze stanu kryzysowego obszaru rewitalizacji.

Podstawowym celem sporządzenia Gminnego Programu Rewitalizacji jest zaplanowanie na obszarze rewitalizacji kompleksowych zintegrowanych przedsięwzięć rewitalizacyjnych (powiązanych wzajemnie, obejmujących kwestie społeczne, gospodarcze, przestrzenno-funkcjonalne, techniczne i środowiskowe) służących wyprowadzeniu ze stanu kryzysowego zidentyfikowanych obszarów problemowych. Ze względu na potrzeby projektowania interwencji wspierających rewitalizację współfinansowaną ze środków programów operacyjnych w ramach perspektywy finansowej 2014-2020, założenia GPR będą wpisywać się w wymogi dotyczące programów rewitalizacji zawarte w obowiązujących wytycznych i przepisach prawa.

Opracowany Gminny Program Rewitalizacji będzie stanowił podstawę do ubiegania się o środki unijne na działania rewitalizacyjne.

Niniejsza informacja zostaje podana do publicznej wiadomości poprzez zamieszczenie na stronie Gminy Papowo Biskupie, w Biuletynie Informacji Publicznej, na tablicy ogłoszeń UG Papowo Biskupie oraz na tablicach ogłoszeń w sołectwach.



Wójt
Andrzej Zieliński

Obwieszczenie o konsultacjach społecznych projektu Gminnego Programu Rewitalizacji Gminy Papowo Biskupie na lata 2017-2023

Papowo Biskupie, dnia 16 lutego 2016r.

**OBWIESZCZENIE
WÓJTA GMINY PAPOWO BISKUPIE**

Na podstawie art. 6 ustawy z dnia 9 października 2015 r. o rewitalizacji (Dz. U. z 2015 r., poz. 1777 z późn. zm.) ogłaszam, co następuje:

W dniach od 23 lutego 2017 r. do 25 marca 2017 r. odbędą się konsultacje społeczne projektu Gminnego Programu Rewitalizacji Gminy Papowo Biskupie na lata 2017-2023

1. Przewidziano następujące formy konsultacji społecznych:

- a) Zbieranie uwag w postaci papierowej lub elektronicznej poprzez formularz konsultacji,
- b) Zbieranie uwag ustnych poprzez wpisanie ich do protokołu,
- c) Spotkanie konsultacyjne.

2. Zbieranie uwag w postaci papierowej lub elektronicznej - wypełniony formularz konsultacji można przekazywać od 23.02.2017 do 25.03.2017:

- bezpośrednio do Urzędu Gminy Papowo Biskupie (pok. 4),
- drogą elektroniczną na adres mailowy: inwestycje@papowobiskupie.pl
- drogą korespondencyjną na adres: Urząd Gminy Papowo Biskupie, 86-221 Papowo Biskupie 128,

3. Uwagi i pytania prosimy kierować do pani Małgorzaty Rybackiej (od 23.02.2017 do 25.03.2017):

- osobiście w Urzędzie Gminy, (pok. 4),
- telefonicznie pod nr tel.: (+48 56) 676 81 01
- drogą elektroniczną na adres mailowy: inwestycje@papowobiskupie.pl

4. Spotkanie otwarte dla wszystkich zainteresowanych odbędzie się w dniu:

- **07.03.2017 r. o godz. 15.15 w Urzędzie Gminy w Papowie Biskupim**

5. Termin zakończenia konsultacji społecznych – 25.03.2017 r.

6. Informacja o wynikach przeprowadzonych konsultacji zostanie zamieszczona niezwłocznie po zakończeniu konsultacji w Biuletynie Informacji Publicznej oraz udostępniona na żądanie osób zainteresowanych w siedzibie Urzędu Gminy.



7. W okresie trwania konsultacji społecznych zamieszczone zostaną w Biuletynie Informacji Publicznej Gminy Papowo Biskupie w zakładce „Ogłoszenia” oraz na stronach Gminy Papowo Biskupie w zakładce "Rewitalizacja" następujące dokumenty:

- Projekt Gminnego Programu Rewitalizacji Gminy Papowo Biskupie na lata 2017-2023 wraz z mapą obszaru rewitalizacji
- formularz konsultacji.

Wójt
Andrzej Zieliński

2017-02-22

Ogłoszenie o konsultacjach społecznych projektu dokumentu "Gminny Program Rewitalizacji Gminy Papowo Biskupie na lata 2017-2023"

OGŁOSZENIE WÓJTA GMINY PAPOWO BISKUPIE

W dniach od 23 lutego 2017 r. do dnia 25 marca 2017 r.

- w siedzibie Urzędu Gminy Papowo Biskupie, 86-221 Papowo Biskupie 128, w biurze nr 4 w godz. 7.30 – 15.00;
- w Biuletynie Informacji Publicznej Gminy Papowo Biskupie (www.papowobiskupie.biuletyn.net);
- na stronie internetowej Urzędu Gminy Papowo Biskupie (www.papowobiskupie.com.pl) w zakładce „rewitalizacja”

dostępny będzie do wglądu projekt dokumentu „Gminny Program Rewitalizacji Gminy Papowo Biskupie na lata 2017-2023”.

W w/w terminie można składać uwagi do projektu GPR Gminy Papowo Biskupie na lata 2017-2023 w następujących formach:

- drogą elektroniczną na adres e-mail: inwestycje@papowobiskupie.pl
- drogą korespondencyjną na adres: Urząd Gminy w Papowie Biskupie, Papowo Biskupie 128, 86-221 Papowo Biskupie
- bezpośrednio do pokoju nr 4 w Urzędzie Gminy Papowo Biskupie w godzinach pracy urzędu.

Spotkanie otwarte dla wszystkich zainteresowanych odbędzie się w dniu 07.03.2017 r. w Urzędzie Gminy w Papowie Biskupim.

Wójt
Andrzej Zieliński



Załączniki:

1. projekt Gminnego Programu Rewitalizacji Gminy Papowo Biskupie na lata 2017-2023 [[pobierz](#)]
2. mapa obszaru zdegradowanego [[pobierz](#)]
3. mapa obszaru rewitalizacji [[pobierz](#)]
4. formularz konsultacji [[doc pobierz](#)] [[pdf pobierz](#)]

Data wytworzenia: 2017-02-22

Data udostępnienia: 2017-02-22

Ilość wyświetleń: 10

Rejestr zmian: [zobacz](#)

Sporządzone przez: Administrator

Opublikowane przez: Aleksandra Szymańska

Formularz konsultacji społecznych

1. Uwagi do projektu:

LP.	CZEŚĆ DOKUMENTU, KTÓREGO DOTYCZY UWAGA (ROZDZIAŁ, PUNKT)	TREŚĆ PROPONOWANEJ UWAGI	UZASADNIENIE

Wyrażam zgodę na gromadzenie, przetwarzanie i przekazywanie moich danych osobowych, zbieranych w celu przeprowadzenia konsultacji społecznych dotyczących projektu programu współpracy zgodnie z Ustawą z dnia 29 sierpnia 1997r. o ochronie danych osobowych (Dz. U. z 2016 r., poz. 922 j. t.).

.....
czytelny podpis

Nie zgłoszono uwag ani propozycji do konsultowanego projektu GPR!



9. Spotkania konsultacyjne w sprawie projektu GPR

- a) Na dzień 7 marca 2017 r. zaplanowano pierwsze spotkanie konsultacyjne z interesariuszami w sprawie projektu GPR

Z uwagi na umożliwienie uczestnictwa w spotkaniu maksymalnej liczbie mieszkańców z obszaru rewitalizacji, wybrano najbardziej dogodną lokalizację spotkania, tj. salę spotkań w Urzędzie Gminy w Papowie Biskupim.

Niestety, podobnie jak w poprzednich spotkaniach, ekwencja była niska (10 osób).

- b) Kolejne spotkania, z uwagi na zdiagnozowane na obszarze rewitalizacji problemy edukacyjne zaplanowano na dzień 15 marca 2017 r. w Gimnazjum w Papowie Biskupim

W spotkaniu wzięło udział 45 osób, z tego 41 uczniów Gimnazjum w Papowie Biskupim oraz 3-ch przedstawicieli grona pedagogicznego i przedstawiciel Urzędu Gminy. W trakcie spotkania omówiono zgłoszone do tej pory przedsięwzięcia rewitalizacyjne. Ponadto rozdano uczestnikom materiały informacyjne mające ułatwić uczestnictwo w trwających konsultacjach społecznych projektu GPR. Na spotkaniu zgłoszono ustną propozycję włączenia do przedsięwzięć rewitalizacyjnych obiektu rekreacji i aktywności fizycznej młodzieży. Wyjaśniono, że tego typu działania wypełniają dotychczas zgłoszone przedsięwzięcia oznaczone na liście przedsięwzięć rewitalizacyjnych pod pozycjami 8 i 9.

Nie zgłoszono innych uwag i propozycji do projektu GPR.

10. Zakończenie konsultacji społecznych nad projektem Gminnego Programu Rewitalizacji Gminy Papowo Biskupie na lata 2017-2023.

W dniu 25 marca 2017 r. zakończono konsultacje społeczne projektu GPR. Do w/w daty nie wpłynęły inne uwagi, wnioski, propozycje – poza wymienionymi w niniejszym dokumencie.

Uzasadnienie

W związku z uwagami Urzędu Marszałkowskiego Województwa Kujawsko-Pomorskiego dotyczącymi Gminnego Programu Rewitalizacji Gminy Papowo Biskupie na lata 2017-2023, przyjętego uchwałą nr XXII/118/17 Rady Gminy Papowo Biskupie z dnia 30 marca 2017r. koniecznym stało się dokonanie korekt w przywołanym dokumencie.

GPR został poddany modyfikacjom, których wprowadzenie daje możliwość wypełnienia wymogów pozwalających na uzyskanie wpisu do „Wykazu programów rewitalizacji województwa kujawsko-pomorskiego”. Wprowadzone zmiany nie dotyczą istoty przedsięwzięć rewitalizacyjnych zapisanych w programie (zmianom nie ulegają lokalizacja zadań, okres ich realizacji, koszty wdrażania). Modyfikacjom nie podlegają ustalenia dotyczące wyznaczenia obszaru zdegradowanego i obszaru rewitalizacji. Zgodnie z uwagami Urzędu Marszałkowskiego, konieczne było uszczegółowienie zapisów uzasadniających potrzebę uchwalenia i realizacji GPR, uwypuklenie powiązań między programem a innymi strategicznymi dokumentami realizowanymi na terenie gminy, a także wprowadzenie do struktury dokumentu systematyki požądanej przez organ oceniający. W/w zmiany nie powodują konieczności przeprowadzenia ponownej pełnej procedury prac nad dokumentem, zwłaszcza nie zachodzi potrzeba ponownego prowadzenie procesu konsultacji społecznych.

Wobec powyższego, podjęcie uchwały jest zasadne.